



اطلاعات توریستی کشورهای جهان

(دور دنیا در ۱۰ دقیقه)



* معرفی و بررسی اطلاعات توریستی اکثر کشورهای جهان

* نمایش پرچم کشور

* نام بین المللی کشور

* پایتخت ، وسعت ، زبان رسمی ، واحد پول ، شهرهای مهم کشورها

* موقعیت جغرافیایی ، ادیان و مذاهب

* اقتصاد ، جاذبه های گردشگری، آب و هوا

* کد تلفن ، دامنه اینترنتی

* و اطلاعات مفید در مورد انواع روادید (ویزا)

www.takbook.com

فهرست کشورهای درج شده در این کتاب: (با کلیک بر روی هر کشور، اطلاعات همان کشور را مشاهده خواهید کرد)

کره جنوبی	روسیه	اوگاندا	آرژانتین
کانادا	رومانی	انگلستان	آفریقای جنوبی
گرجستان	ژاپن	اردن	آلبانی
لهستان	سوریه	بوسنی	آلمان
لبنان	سوئیس	بلژیک	آذربایجان
لوکزامبورگ	سوئد	بلغارستان	اتریش
مصر	سنگاپور	بلاروس	ارمنستان
مکزیک	عمان	برزیل	ازبکستان
مراکش	عربستان	بحرین	اسپانیا
مجارستان	عراق	پرتغال	استرالیا
مالزی	فرانسه	پاکستان	اسلوونی
مالدیو	فنلاند	تونس	افغانستان
مالت	قطر	ترکیه	الجزایر
مغولستان	قرقیزستان	ترکمنستان	امارات متحده عربی
نروژ	قزاقستان	تایوان	اندونزی
نپال	قبرس	تایلند	اوکراین
هندوستان	قبرس شمالی	تاجیکستان	ایالت متحده آمریکا
هلند	کویت	چک	ایتالیا
یمن	کرواسی	چین	ایرلند
یونان	کره شمالی	دانمارک	ایران

در مورد انواع ویزا بیشتر بدانیم

کشور: آرژانتین Argentine Republic

پایتخت: بوینس آیرس

وسعت: ۲۷۶۶۸۹۰ کیلومتر مربع

زبان رسمی: اسپانیایی

واحد پول: پزو

شهرهای مهم: بوینس آیرس، کوردوبا، روزاریو، توکومین، لاپلاتا

اطلاعات عمومی

موقعیت و وسعت:

آرژانتین کشوری است در آمریکای جنوبی. آرژانتین از لحاظ وسعت دومین کشور آمریکای جنوبی و در فهرست وسعت کشورها هشتم در جهان است. آرژانتین بین آند (رشته کوه) در غرب و اقیانوس اطلس جنوبی در شرق و جنوب واقع شده است. این کشور از شمال با پاراگوئه و بولیوی، از شمال شرق با برزیل و اروگوئه، و از جنوب و غرب با شیلی مرز مشترک دارد.

جغرافیا:

مرز آرژانتین تقریباً از شمال تا جنوب ۳۷۰۰ کیلومتر، و از شرق تا غرب ۱۴۰۰ کیلومتر می‌باشد. این کشور را می‌توان تقریباً به چهار قسمت تقسیم نمود: دشتهای حاصلخیز پامپا در مرکز کشور، قسمت کشاورزی در فلات، جلگه غنی از نفت پاتاگونیا در نیمه جنوبی پایین ایالت تییرا دل فیوگو؛ فلاتهای نیمه گرمسیری گرانچاکو در شمال، و رشته کوه‌های پرپیچ و خم آند در امتداد مرز غربی با شیلی. بلندترین نقطه از سطح دریا در آرژانتین در ایالت مندوزا قرار دارد. کوه آکنکاگوا، در ارتفاع ۶۹۶ متر از سطح دریا، مرتفع‌ترین کوه کشورهای آمریکایی، در نیمکره جنوبی می‌باشد و پست‌ترین نقطه در لاگونا دلکاربیون در ایالت سانتاکروز با ارتفاع ۱۰۵- متر (۳۴۴- فوت) زیر سطح دریا است. این نقطه همچنین پست‌ترین نقطه بر روی قاره آمریکای جنوبی می‌باشد. مرکز جغرافیایی کشور در بخش مرکزی جنوب لاپالما واقع شده است.

ویژگیهای فرهنگی و اجتماعی

ادیان و مذاهب:

دین رسمی مردم آرژانتین رومان کاتولیک است؛ که ۹۳٪ مردم این کشور پرو این مذهب بوده و فقط ۲٪ آن پورستان می‌باشند. علاوه بر اینها در بین

جمعیت این کشور ۱٪ را یهودیان و ۴٪ مابقی را طرفداران ادیان و مذاهب دیگر از جمله مسلمان تشکیل می‌دهند. فعالیت مذهبی برای کلیه ادیان و مذاهب در آرژانتین آزاد بوده و هیچگونه محدودیتی ندارد.

اقتصاد:

آرژانتین یکی از عمده ترین تولیدکنندگان گوشت گاو و گوسفند، پشم، گندم و در جهان است. در ناحیه پامپاس غلات تولید میشود، در حالی که میوه و انگور از محصولات مهم شمال غرب کشور به حساب می آید. بیش از نیمی از مساحت آرژانتین را مراتع تشکیل میدهد که در ناحیه پامپاس گاو گوشتی و در پاتاگونی گوسفند پرورش میابد. با وجود این، صنایع تولید (شامل مواد شیمیایی، فولاد، سیمان، کاغذ، خمیر کاغذ، منسوجات) هم اکنون بزرگترین سهم را در اقتصاد داراست. منابع تامین انرژی عمدتاً ذغال سنگ، نیروگاههای اتمی و نیروگاههای آبی تشکیل میدهند. این کشور از نظر منابع طبیعی من جمله نفت، گاز طبیعی، سنگ آهن و فلزات کمیاب غنی است و امکان بالقوه زیادی برای تولید نیروی هیدروالکتریک دارد. آرژانتین فوق العاده خودکفاست، با وجود این، موقعیتش به عنوان قدرتی اقتصادی به دلیل بی ثباتی سیاسی و میزان بالای تورم نزول کرده است. با این حال اصاحات مالی دهه ۱۹۹۰ چشم انداز اقتصادی را بهبود بخشیده است.

جاذبه های گردشگری:

جاذبه های گردشگری و توریستی پورتو ایگوازو

پورتو ایگوازو شهری مرزی در ایالت میسیونز آرژانتین است و پنجمین شهر بزرگ این ایالت محسوب می شود. این شهر که در شمال شرقی آرژانتین قرار دارد با پاراگوئه و برزیل هم مرز می باشد. آبشارهای ایگواسو تنها ۱۸ کیلومتر از این شهر فاصله دارند و به همین دلیل صنعت توریسم این شهر بسیار پر رونق می باشد. آب و هوای پورتو ایگوازو مرطوب نیمه حاره ایست و ماه نوامبر، بارانی ترین ماه سال در این شهر محسوب میشود.

آبشارهای ایگواسو: یکی از مشهور ترین جاذبه های آرژانتین، آبشارهای رود ایگواسوس است که مقدار جریان آب آنها سه برابر آبشارهای نیگارا برآورد شده است. این آبشارها که بین کشور برزیل و آرژانتین قرار دارند، در جنگل های نیمه حاره ای قرار دارند و هر سمت آن، نماهای مخصوص به خود را دارد. این آبشار شامل چندین آبشار کوچکتر است و تنها با تماشای آن از آسمان میتوانید به عظمت و زیبایی واقعی آن پی ببرید.

آب های بیکران (گشت در ماه کامل): در طول پنج شبی که ماه کامل است، در پارک ملی ایگواسو تورهایی همراه با راهنما برگزار میشود که شامل سفری کوتاه با قطار و راه پیمایی بر روی پل های پیاده رو تا سکویی که بر روی گلوگاه شیطان قرار دارد میشود. تاریکی شب، صدای حیوانات مختلف در جنگل، صدای آبشار و رنگین کمانی که توسط نور ماه و قطرات آبشار شکل گرفته فضایی بسیار خیره کننده را به وجود می آورند.

معادن واندا: معادن سنگ های قیمتی واندا در ۴۷ کیلومتری پورتو ایگوازو قرار دارند. راهنماها به شما درباره نوع و جنس سنگ ها و انرژی مثبتی که برخی سنگ ها دارند توضیح خواهند داد. در این مکان یک مرکز خرید، اشیاء دکوراتیو، جواهرات، سنگ های کریستال و غیره را به فروش میرساند.

پارک ملی ایگواسو: پارک ملی که مساحتی بیش از ۵۵ هزار هکتار آن در آرژانتین، و ۱۷۰ هزار هکتار آن در برزیل است و بزرگترین جنگل حفاظت شده جنوب آمریکا محسوب میشود. این جنگل های نیمه حاره ای محل زندگی ۱۱۰۰ گونه پرنده و پستاندار بزرگ و کوچک از جمله گوزن، سمور و پلنگ آمریکایی می باشند. موزه جانور شناسی تاریخی طبیعی این پارک ها بسیار جذاب می باشد.

لا آریپوکا: لا آریپوکا مانند یک شهربازیست که با جلب توجه بازدید کنندگان به تاثیرات بدی که قطع درختان بر روی محیط زیست میگذارد فضایی بسیار جالب بوجود آورده است. این مجموعه به ۶ بخش مختلف تقسیم میشود: ۱. ساختمانی عظیم که با درختان بسیار بزرگ ساخته شده است، ۲. دهکده بازسازی شده گوارانی و خرید صنایع دستی گوارانی ها، ۳. تاکورو که خانه ای با انواع سنگ های مختلف است، ۴. یاتی، محل فروش محصولات محلی، ۵.

بستی فروشی کوکوروچو، و ۶. رستوران زیبای ترمیتاس.

مرز سه کشور: در سمت شمال غرب پورتو ایگوازو، در محل تلاقی ریو ایگواسو و ریو پارانا، و در ورودی پورتو میرا، مرز سه کشور و نقطه مشترک بین برزیل، آرژانتین و پاراگوئه قرار دارد. از این نقطه نمایی فوق العاده به اطراف قابل رویت می باشد.

نقاشی های دیواری: در شیپی که به سمت ریو ایگواسوست، نقاشی های دیواری بسیاری دیده میشوند که رسیدن اولین فاتحان به رهبری آلوار نونز به منطقه ایگوازو را نشان میدهند.

جاذبه های گردشگری و توریستی بوینس آیرس

بوینس آیرس پایتخت و بزرگترین شهر آرژانتین، و دومین شهر بزرگ آمریکای جنوبیست و در لغت به زبان اسپانیایی به معنای بادهای آرام می باشد. این شهر یکی از بزرگترین شهرهای آمریکای لاتین است و فرهنگ ها و سنت های بسیاری را در خود جا داده. بوینس آرس در ساحل غربی دهانه رود ریو دل لا پلاتا، و در ساحل جنوب شرقی آمریکای جنوبی واقع شده. ساکنان بوینس آیرس را پورتنوس میخوانند. آب و هوای این شهر، مرطوب نیمه حاره ایست و چهار فصل سال را میتوانید در آن تجربه کنید. سردترین ماه سال در بوینس آیرس ژوئیه می باشد.

قبرستان ریکولتا: اولین توقفگاه هر توریستی در بوینس آیرس، قبرستان ریکولتاست. هنرمندان بسیاری این قبرستان بسیار مشهور را محلی مسحور کننده میدانند. بسیاری از رئیس جمهورها، دیکتاتورها، نویسندگان، افسانه ها و قهرمانان در این شاهکار عظیم معماری و مجسمه سازی دفن شده اند. دروازه های ورودی این قبرستان که وسعتی بیش از ۵ هکتار دارد به سبک نئوکلاسیک با ستون هایی یونانی هستند و آرامگاه های مرمری زیبایی که با مجسمه های زیبا تزئین شده اند نمایی خیره کننده به قبرستان داده اند. قبرستان ریکولتا از جمله قبرستان هایست که تنها تاریخ مرگ بر روی قبرهای آن حک میشود نه تاریخ تولد.

کاسا روسادا: کاسا روسادا یا کاخ صورتی محل رسمی اقامت و دفاتر کار رئیس جمهور آرژانتین میباشد. کاسا روسادا در انتهای شرقی پلازا دی مایو، میدانی بزرگ که از سال ۱۵۸۰ پایه های بوینس آیرس در آن بنا شد و توسط موسسات سیاسی بسیار مهم شهر و آرژانتین احاطه شده قرار دارد. این ساختمان که در سال ۱۸۸۲ به دستور رئیس جمهور خولیو آرجنتینو روکا ساخته شد مملو از گنجینه های ملی شامل اتاق مجسمه های نیم تنه مرمری رئیس جمهورهای گذشته، پلکان ایتالیا و موزه کاسا روسادا می باشد.

پلازا دی مایو یا میدان بزرگ: پلازا دی مایو همیشه نقطه مرکزی شهر محسوب میشود و هم اکنون نیز اجراهای فی البداهه تاریخی بسیاری هر هفته در این میدان به اجرا در میآید. این مکان عمومی در مقابل کاسا روسادا یا کاخ صورتی قرار دارد. کابیلدوی قدیمی و کلیسای جامع نیز در این میدان واقع شده اند. بهترین راه دیدن این جاذبه ها، همراه شدن با تورهای روزانه بوینس آیرس می باشد.

ستون هرمی شکل بوینس آیرس: ستون هرمی بوینس آیرس با ارتفاعی حدود ۶۸ متر سمبل ملی شهر و مردم آن است. این ستون در سال ۱۹۳۶ به مناسبت چهارصدمین سال تاسیس شهر در میدان جمهوری، مکانی که پرچم آرژانتین برای اولین بار برافراشته شد بنا شد. بدنه خاکستری این ستون که مکانی برای اجرای فعالیت های فرهنگی و رویدادهای دیگر است، توسط بازارها و ساختمان های بلند اطراف آن احاطه شده.

مرکز فرهنگی بورخس: بهترین نمایشگاه های بوینس آیرس در مرکز فرهنگی بورخس برگزار میشوند. این مرکز نه تنها بهترین آثار هنری را به نمایش میگذارد بلکه رویدادهای هنری ای همچون تئاتر، اجراهای مدرن و فیلم های مستقل را نیز برگزار میکند. برخی از نمایشگاه های اخیر این مرکز شامل عکاسی های رابرت کاپا و آثار نقاش و مجسمه ساز مشهور سالوادور دالی میباشد. محوطه زیبای هنری طبقه بالا توسط نوری که از سقف شیشه ای آن میتابد منظره ای روشن و خیره کننده دارد. سازه تی شکل این بنا امکان برگزاری چهار نمایشگاه همزمان را به هنرمندان میدهد.

سن تلمو: سن تلمو با معماری اسپانیایی، رستوران ها و اجراهای سنتی خود، منحصر بفردترین منطقه بوینس آیرس است. در خیابان های سنگفرش شده

این منطقه مغازه های عتیقه فروشی و تاریخچه تانگو را میتوانید مشاهده کنید. بعداز ظهر یکشنبه ها، پلازا دورگو مملو از غرفه های صنایع دستیست و این میدان تاریخی به یک میلوونگا یا صحنه تانگو تبدیل میشود. این منطقه را میتوان بخش هنری شهر بوینس آیرس محسوب کرد.

مرکز فرهنگی ریکولتا: از زمان آغاز به کار اخیر این مرکز در دهه ۸۰، مرکز فرهنگی ریکولتا که در چند قدمی قبرستان ریکولتا قرار دارد، به یکی از منابع و مراکز فرهنگی مهم شهر بوینس آیرس تبدیل شده است. داخل این ساختمان که شامل تالارهای نمایشگاهی عظیم چرخان و استثنایست بازسازی شده است. سینما و تالار کنفرانسی که پذیرای رویدادها و فستیوال های مختلف است نیز، تکمیل کننده فضای فرهنگی این مرکز است.

کامینیتو: کامینیتو منطقه ایست که از سه خیابان که در امتداد رود لا بوکا به هم میپیوندند تشکیل شده است. ساختمان های این منطقه توسط هنرمندی به نام خوان کویونکلا بنیتو، با رنگ های مختلف شاد و با طراوت نقاشی شده اند و این منطقه را به یکی از چشم نواز ترین جاذبه های بوینس آیرس تبدیل کرده است. با قدم زدن در خیابان های کامینیتو، کافه ها، صنایع دستی و توریست های بسیاری را می توانید مشاهده کنید.

نمایشگاه ماتادورها: هدف این نمایشگاه برگرداندن فرهنگ آرژانتینی بومی گاوچران های آمریکای جنوبی به این کشور است. هر یکشنبه بیش از ۱۰۰ هنرمند در ماتادروس باریو جمع میشوند. اغذیه های محلی همچون امپانادا، تامالا و آسادو با کیک ها و شیرینی های مختلف در این مکان به فروش میرسند. اجناس بومی و سنتی از جمله چرم، پارچه ها و لباس های پشمی، فلزکاری های زیبا، و آثار هنری منحصر بفرد از جذابیت های این نمایشگاه محسوب میشود. بعداز ظهر ها هم در این مکان موسیقی زنده و حرکات موزون محلی با لباس های زیبای آرژانتینی اجرا می شود.

خیابان فلوریدا: خیابان فلوریدا خیابانی مخصوص پیاده هاست که در مرکز شهر واقع شده. مغازه های بیشماری که همه چیز از جمله چرم، سوغاتی، البسه آرژانتینی و لوازم الکترونیکی به فروش میرسانند محبوب توریست هایی هستند که از این خیابان دیدن میکنند. همچنین مراکز خرید عظیم شامل یکی از زیباترین مراکز خرید دنیا به نام گالاریا پاسیفیکو نیز در این خیابان قرار دارند.

تئاتر کولون: این سالن تئاتر که در سال ۱۹۰۸ آغاز به کار کرد یکی از مهم ترین سالن های تئاتر موسیقیاییست و سالن اپرای مشهور آن گنجایش ۲۵۰۰ نفر را دارد. این سالن پذیرای اجراهای اشخاص معروفی همچون ماریا کالاس، انریکو کاروسو و لوچیانو پاواروتی بوده است. فعالیت های موسیقیایی تئاتر کولون بسیار گسترده است و تورهای داخلی با راهنما از موزه و سالن پشت صحنه تئاتر، تجربه ای جالب است.

فلورالیس جنریکا: فلورالیس جنریکا یکی از مشهورترین سمبل های بوینس آیرس است. این گل فلزی ۶ گلبرگی که در سال ۲۰۰۲ توسط معمار مشهور، ادواردو کاتالانو به شهر اهدا شد، در مرکز میدان سازمان ملل در استخری ۴۰ متری و منعکس کننده قرار دارد. جنریکا به معنی کلی میباشد و نشان از آن است که این گل سمبل تمام گل های دنیاست، اما شکی نیست که سازه این گل، سمبلی قدرتمند و مدرن از تکنولوژی و طبیعت است. ابعاد گلبرگ های این گل ۱۳ در ۷ متر است و ۴ پرچم در وسط آن، کامل کننده گل می باشد.

پارک سوم فوریه: این پارک که به جنگل های پالمو نیز مشهور است، پارکی شهری به مساحت ۲۵ هکتار است که در پالموی بوینس آیرس قرار دارد و به خاطر بیشه زارها، باغ های جانورشناسی، باغ های گیاه شناسی، پلازا ایتالیا، دریاچه ها و باغ های رز خود بسیار مشهور است. طارمی آندلسی و بنای یادبود اسپیناردز، پیست دوچرخه سواری و آسمان نمای گالیلو گالیله با معماری مدرنش، از جمله جذابیت های این پارک محسوب میشوند.

آب و هوا

وضعیت آب و هوایی:

کشور آرژانتین با توجه به وسعت طول خاک، دارای آب و هوای متنوعی است. چنانکه در شمال آن، جنگلهای انبوه و علفزار های وسیع و در جنوب آن، بیابان های سرد و یخزده قرار دارد.

اطلاعات مخابراتی

کد تلفن: ۰۰۵۴

دامنه اینترنتی ar

کشور: آفریقای جنوبی Republic of South Africa

پایتخت: پرتوریا، بلوم فونتین، کیپ تاون

وسعت: ۱۲۲۱۰۳۷ کیلومترمربع

زبان رسمی: آفریکانس، انگلیسی

واحد پول: راند

شهرهای مهم: پرتوریا، بلوم فونتین، کیپ تاون، ژوهانسبورگ

اطلاعات عمومی

موقعیت و وسعت:

جمهوری آفریقای جنوبی کشوری در جنوب آفریقا و در سواحل دو اقیانوس اطلس و هند است. این کشور سه پایتخت متفاوت دارد. قوه مجریه در پرتوریا، پارلمان در کیپ تاون و قوه قضائیه در بلوم فونتین مستقر است. پرجمعیت‌ترین شهر آن نیز ژوهانسبورگ است. آفریقای جنوبی با کشورهای نامیبیا، بوتسوانا، زیمباوه، موزامبیک، سوازیلند و لسوتو (کشوری که در سرزمین آفریقای جنوبی محصور شده‌است) هم‌مرز است.

ویژگیهای فرهنگی و اجتماعی

زبان:

آفریقای جنوبی ۱۱ زبان رسمی دارد؛ ۹ زبان از زبان‌های آفریقایی خانواده بانتو و دو زبان اروپایی؛ یکی زبان آفریکانس که از هلندی ریشه گرفته و زبان اکثریت سفیدپوستان و دورگه‌های این کشور است و دیگری زبان انگلیسی که در تجارت و عرصه عمومی استفاده زیادی دارد اما فقط پنجمین زبان پرگوشور در خانه‌هاست.

مردم کشور آفریقای جنوبی دارای ادیان مسیحیت، اسلام، هندوئیسم و یهودیت می باشند.

اقتصاد:

آفریقای جنوبی بزرگترین صادر کننده طلا (که معمولا حدود ۴۰٪ صادرات آفریقای جنوبی را تشکیل میدهد) در جهان است و دارای ۴۰ درصد از کل ذخائر طلای جهان و ۲۸ درصد از کل تولید طلا در جهان می باشد. این کشور از تولید کنندگان عمده اورانیوم، سنگ سرمه، پلاتین و زغال سنگ (که سه چهارم نیاز کشور به انرژی را تأمین میکند)، الماس، آلومینیوم و سیلیکات آلومینیوم، پنبه نسوز، کروم، مس، سنگ آهن، سرب، منگز، فسفات، سیلیکوم، نقره، تیتانیوم، روی و غیره می باشد. بخش صنعتی شامل صنایع شیمیایی، غذایی، نساجی، وسایل نقلیه موتوری و مهندسی برق است.

کشاورزی و دامداری نیز یک سوم صادرات آفریقای جنوبی را تشکیل می دهد و تولیدات آن شامل میوه، پشم و ذرت است. سطح زندگی در این کشور در قاره آفریقا بالاترین است ولی توزیع آن میان سفیدپوستان و غیر سفیدپوستان بسیار نابرابر است. انصراف بعضی از سرمایه گذاران خارجی تلاش به سوی خودکفایی را افزایش داده است.

جاذبه های گردشگری:

محوطه های فسیل های انسان های اولیه استرک فونتن، سوار تکرانز، کرومدرائی و پیرامون: مجموعه فسیل معروف تائونگ، نمونه ای از گونه اوسترالوپیتکوس آفریکانوس، در این منطقه در سال ۱۹۲۴ پیدا شده است. دره مکاپان نیز در این منطقه واقع شده است و در غارهای باستانی بسیار خود بقایای سکونت و تکامل انسان، به قدمت ۳/۳ میلیون سال، حفظ کرده است. آثار به جا مانده در این ناحیه خاستگاه و تاریخ تکامل انسان را مشخص می کنند. فسیل های یافت شده ما را قادر کرده اند تا گونه ای مختلف انسان های اولیه را شناسائی کنیم. از جمله آن ها می توان به پارانثروپوس با قدمت ۲/۵ تا ۴/۵ میلیون سال و نیز اختراع آتش در ۱/۸ تا ۱ میلیون سال پیش اشاره کرد. این منطقه در سال ۲۰۰۵ گسترش پیدا کرده است.

پارک تالابی سنت لوئیس: فرآیندهای ناشی از باد، رودخانه و دریا در این محوطه موجب تشکیل اشکال مختلف پوشش سطح زمین، از جمله صخره های مرجانی، ساحل های طویل شنی، تپه های ساحلی، دریاچه های به هم پیوسته، مرداب و نیز تالاب های وسیع با پوشش گیاهی نی و پاپیروس شده است. تعامل محیط زیست نامتجانس پارک با سیل های و طوفان های عظیم ساحلی و نیز مکان جغرافیایی بینابینی آن میان آفریقای حاره ای و نیمه حاره ای، موجب تنوع زیستی فوق العاده و گونه زایی مداوم در این محوطه شده است. چینش موزائیکی این اشکال مختلف زیستگاه ها و پوشش زمین کنار هم موجب ایجاد چشم اندازی فوق العاده در این منطقه شده است. این محوطه زیستگاهی حیاتی برای طیف وسیعی از گونه های متعلق به محیط های دریایی، تالابی و ساوانایی

آفریقا

قاره

دلایل ثبت: پارک سنت لوئیس شامل سیزده منطقه حفاظت شده هم جوار می شود که وسعت شان در مجموع بالغ بر ۲۳۴ هزار هکتار می شود. این محوطه بزرگترین اکوسیستم مصب رودخانه ای در آفریقا است و جنوبی ترین صخره های مرجانی قاره آفریقا را در خود جای داده است. فرآیندهای مداوم رودخانه ای، دریایی و بادی در این محوطه موجب تنوع اشکال سطح زمین و ایجاد اکوسیستم های متنوع شده اند که از جمله آن ها می توان به دره های وسیع زیرآبی، سواحل شنی، تپه های جنگلی و نیز موزائیکی از تالاب، چمنزار، جنگل، دریاچه و ساوانا اشاره کرد. تنوع مورفولوژیک و نیز وقوع سیل ها و طوفان های بزرگ، موجب ایجاد فرآیندهای مداوم تکاملی در منطقه شده است. از جمله پدیده های طبیعی فوق العاده ای که در این پارک به چشم می خورد، می توان به افزایش و کاهش چشمگیر میزان نمک موجود در آب دریاچه ها، تعداد بسیار لاک پشت هایی که در ساحل تخم می گذارند، مهاجرت نهنگ ها، دلفین ها و کوسه ها در فواصل دور از ساحل، جمعیت زیاد پرندگان آبی از جمله پلیکان، لک لک، حواصیل و چلچله دریایی اشاره کرد. موقعیت خاص جغرافیایی این پارک در حدفاصل آفریقای حاره ای و نیمه حاره ای و نیز موقعیت ساحلی آن موجب تنوع زیستی بی نظیری در این پارک شده که

وجود ۵۲۱ گونه پرنده، تنها نمونه کوچکی از آن است

جزیره روبن: جزیره روبن در زمانهای مختلف طی قرون ۱۷ تا ۲۰ به عنوان زندان، بیمارستان مخصوص گروههای طرد شده اجتماع و پایگاه نظامی، مورد استفاده قرار می‌گرفت. ساختمانهای واقع در این جزیره، به ویژه بناهایی که مربوط به اواخر قرن بیستم است، مانند زندان امنیتی زندانیان سیاسی، از پیروزی دموکراسی و شکست استبداد و تبعیض نژادی حکایت می‌کند.

پارک اوکاهلامبا/دراکنزبرپ: این پارک با صخره‌های بازالتی و خاک‌ریزهای شنی از زیبایی طبیعی بی نظیری برخوردار است. علفزارهای واقع در ارتفاعات، رودخانه‌های بکری که در دره‌ها جاری است و تنگه‌های بین صخره‌ها به زیبایی‌های این منطقه افزوده است. زیستگاه‌های متنوع این پارک گونه‌های مختلف گیاهان و جانوران بومی و غیر بومی در معرض انقراض، به ویژه پرنده‌گان و درختان را در خود جای داده است. علاوه بر آن، این منطقه تماشایی دارای غارها و پناهگاه‌های صخره‌ای بسیاری نیز هست که بزرگترین مجموعه نقاشی‌های ۴۰۰۰ ساله آفریقا، جنوب صحرا، متعلق به اقوام سان را در این غارها می‌توان یافت. نقاشی‌های روی صخره‌ها از لحاظ کیفیت، تنوع موضوع و چگونگی به تصویر کشیدن حیوانات و انسان‌ها استثنایی و بی‌نظیرند. این نقاشی‌ها نمادی از حیات روحانی اقوام سان بوده که دیگر در این منطقه زندگی نمی‌کنند.

آب و هوا

وضعیت آب و هوایی:

آفریقای جنوبی آب و هوایی نیمه استوایی دارد که تنوع منطقه‌های آن بسیار زیاد است، گرمترین مدت سال بین دسامبر و فوریه است. بالاترین میزان بارندگی در ساحل شرقی روی می‌دهد، ولی بیشتر این سرزمین خشک است.

اطلاعات مخابراتی

کد تلفن: ۰۰۲۷

دامنه اینترنتی: za.

کشور: آلبانی Republic of Albania

پایتخت: تیرانا

وسعت: ۲۸۷۴۸ کیلومتر مربع

زبان رسمی: آلبانیایی

واحد پول: لک

شهرهای مهم: دورس، الباسان، شکودار

اطلاعات عمومی

موقعیت:

جمهوری آلبانی کشوری است واقع در جنوب شرق اروپا و مشرق دریای آدریاتیک.

ویژگیهای فرهنگی و اجتماعی

فرهنگ:

بیشینه مردم آلبانی از تیره آلبانیایی هستند و به زبان آلبانیایی سخن می‌گویند که شاخه‌ای مستقل از زبانهای هندواروپایی است. گویش وران این زبان به دو گویش توسک (Tosk) و گگ (Gheg) سخن می‌گویند. در آلبانی اقلیتهایی از نژادهای یونانی، صرب، مقدونیایی، بلغار، بوسنیایی، ایتالیایی، ولش و کولی زندگی می‌کنند.

ادیان و مذاهب:

۷۰٪ مردم آلبانی، مسلمان و ۳۰٪ آن‌ها مسیحی هستند. آلبانی تنها کشور اروپایی با بیشینه مسلمان می‌باشد. ریشه اسلام در آلبانی به دوره امپراتوری عثمانی باز می‌گردد. بیشینه مسلمانان آلبانی سنی مذهب هستند اما اقلیت قابل توجهی از آنان پیرو مذهب شیعه و از فرقه بکتاشیه می‌باشند. مسیحیان آلبانی نیز بیشتر از پیروان دو مذهب ارتدوکس و کاتولیک هستند.

اقتصاد:

www.takbook.com

اقتصاد آلبانی بیشتر به کشاورزی و صادرات کروم، مس و سیم مسی متکی می‌باشد. آلبانی دارای منابع طبیعی هم‌چون معادن زغال سنگ و فلزاتی چون کروم، مس و سیم مسی است.

آب و هوا

وضعیت آب و هوایی:

سرزمین های پست ساحلی عمدتاً دارای آب و هوای مدیترانه ای و سرزمین های کوهستانی دارای آب و هوای قاره ای می باشند. آب و هوا هم در سرزمین های پست و هم سرزمین های داخلی، به طور قابل توجهی از شمال به جنوب متفاوت است.

اطلاعات مخابراتی

کد تلفن: ۰۰۳۵۵

دامنه اینترنتی: al.

کشور: آلمان Federal Republic of Germany



پایتخت: برلین

زبان رسمی: آلمانی

واحد پول: یورو

شهرهای مهم: دوسلدورف، هامبورگ، فرانکفورت، مونیخ، کلن، هانوفر

اطلاعات عمومی

موقعیت و وسعت:

آلمان در قاره اروپا واقع شده و از شمال با دریای شمال، دانمارک و دریای بالتیک، از شرق با لهستان و جمهوری چک، از جنوب با اتریش و سوئیس و از غرب با فرانسه، بلژیک، لوکزامبورگ و هلند هم‌مرز است.

ویژگیهای فرهنگی و اجتماعی

ادیان و مذاهب:

دین مردم کشور آلمان، مسیحیت است. مسیحیان آلمان به طور عمده پیرو دو مذهب پروتستان و کاتولیک هستند. پروتستانها که حدود ۳۵ درصد کل جمعیت آلمان را تشکیل می دهند.

اقتصاد:

آلمان بزرگترین اقتصاد اروپا را داراست و پس از آمریکا و ژاپن و چین چهارمین قدرت صنعتی جهان است. از نظر درآمد سرانه رتبه پنجم می باشد. رشد اقتصادی آلمان در سال ۲۰۰۷ برابر ۲،۴ بوده است. آلمان جزو بزرگترین صادرکنندگان جهان است. بیشتر تولیدات آلمان تولیدات مهندسی ویژه صنایع الکتریکی، مکانیکی، خودروسازی، مواد شیمیایی، منسوجات، هوافضا، غذایی و وسایل نقلیه است. صنایع سنگین و مهندسی در منطقه روهر، شیمیایی در شهرهای کنار رود راین و وسایل نقلیه موتوری در مراکز بزرگ ایالتی مانند اشتوتگارت تمرکز دارد. آلمان همچنین در ساخت و بکارگیری توربینهای بادی و استفاده از انرژی خورشیدی در جهان پیشرو می باشد. از آغاز دهه ۱۹۸۰، رشد کلانی در صنایع تکنولوژی پیشرفته روی داده است. آلمان بجز ذغال سنگ معادن نسبتاً کوچک سنگ آهن، بوکسیت، سنگ مس، نیکل، قلع، نقره، پتاس و نمک، ذخایر طبیعی نسبتاً کمی دارد و شدیداً به واردات مواد اولیه متکی است.

جاذبه های گردشگری:

قلعه آگوستوسبرگ و فالکن لاس در بروهل: قلعه آگوستوسبرگ (اقامتگاه مجلل اسقف اعظم کولون) و کلبه شکاری فالکن لاس از اولین نمونه های معماری روکوکو در آلمان قرن هجدهم به شمار می رود .

کاخها و پارکهای پوتسدام و برلین: مجموعه کاخها و پارکهای پوتسدام به همراه ۵۰۰ هکتار پارک و ۱۵۰ بنای ساخته شده، تمامیتی هنری را می سازند که سرشت چند فرهنگی آن بر منحصر به فرد بودنش صحنه می گذارد. این مجموعه تا منطقه برلین- زلندروف گسترش یافته، به همراه کاخها و پارکهایی که در امتداد سواحل هاوول و دریاچه گلیتینیک پیش رفته اند. ولتر نیز مدتی در کاخ سان- سوسی اقامت گزید که بین سالهای ۱۷۴۵ و ۱۷۵۷ به دستور فردریک دوم ساخته شد .

شهر هانزی لوبک: لوبک، پایتخت قدیمی اتحادیه هانز و محل سکونت ملکه هانز، در قرن هفتم میلادی ساخته شد و تا قرن شانزدهم میلادی مرکز تجارت در تمام اروپای شمالی بود. این شهر امروزه نیز مرکز تجارت دریائی، به ویژه با کشورهای شمالی به شمار می رود. با وجود آسیبهای جدی که در طول جنگ جهانی دوم به این شهر وارد شد اما ساختار شهر لوبک به همراه بناهای مسکونی اشرافی قرن پانزدهمی و شانزدهمی، بناهای عمومی (به ویژه بندر معروفی که با آجر هالستنتوری مستحکم سازی شده)، کلیساها و انبارهای زیرزمینی اش هم چنان حفظ شد .

آب و هوا

وضعیت آب و هوایی:

آلمان در منطقه بادهای معتدل و خنک غربی میان اقیانوس اطلس و آب و هوای قاره ای در شرق قرار گرفته است. دامنه تغییر دما در آن اندک است. ریزش باران در تمام فصول ادامه دارد. دشت های پست اطراف راین با آب و هوایی ملایم، بایرن علیا با گاه گذاری بادهای خشک و گرم از سمت جنوب، کوه های آلپ و منطقه هارتس با بادهای تند، تابستانهایی خنک و زمستانهایی پر برف از این قاعده تبعیت نمی کنند. این مناطق دارای آب و هوایی ویژه هستند.

اطلاعات مخابراتی

کد تلفن: ۰۰۴۹

دامنه اینترنتی: de

کشور آذربایجان Republic of Azerbaijan



پایتخت: باکو

زبان رسمی: ترکی

واحد پول: مانات آذربایجان

شهرهای مهم: باکو، نخجوان، گنجه

اطلاعات عمومی

- موقعیت و وسعت: کشور آذربایجان در شمال ایران واقع و با کشورهای روسیه، گرجستان، ترکیه، ارمنستان، ایران و دریای خزر همسایه است.
- وسعت جمهوری آذربایجان ۸۶ هزار کیلومتر مربع می باشد.
- منطقه زمانی: +۴ ساعت جهانی

وضعیت جغرافیایی

جغرافیا: این کشور از کشورهای نفت خیز دنیا است و نفت بخش بزرگی از اقتصاد آن را تشکیل می دهد. باکو، پایتخت و بزرگترین شهر کشور آذربایجان است. باکو در سواحل غربی دریای خزر واقع است، و قدمت آن به بیش از ۱۰۰۰ سال می رسد. باکو دارای سه قسمت به ۱۲ منطقه تقسیم میگردد.

ویژگی فرهنگی و جمعیتی

جمعیت: جمعیت جمهوری آذربایجان بر اساس آمار ۲۰۱۰ نزدیک به ۹۰۰۰۰۰۰ نفر می باشد.

آب و هوا

وضع آب و هوا: جمهوری آذربایجان دارای چندین نوع اقلیم آب و هوایی متنوع می باشد. درجه هوای متوسط در مناطق جلگه‌ای شمال و شرق کشور تا ۶ درجه سانتیگراد در زمستان و ۲۶ درجه سانتیگراد در تابستان می‌رسد، در حالیکه در مناطق کوهستانی غربی (قره باغ) زمستانها تا ۱۲- درجه در زمستان و ۱۲ درجه سانتیگراد در تابستان می‌رسد. بطور کلی شمال و شرق کشور دارای آب و هوای نسبتاً خشک و کوهستانی است در حالیکه منطقه جنوب شرقی آب و هوای مرطوب و ملایمی دارد. مناطق غربی شامل قره باغ و نخجوان نسبتاً مرطوب و کوهستانی هستند. مناطق مرکزی شامل جلگه‌های وسیع مستعد کشاورزی بوده و توسط رود کر سیراب می‌شوند.

جاذبه های توریستی

جاذبه های مهم: کاخ شیروانشاهان، قیز قالاسی، سواحل زیبای خزر، بولوار شهر باکو، موزه ادبیات نظامی، غار اصحاب کهف نخجوان، کاروانسرای شکی، آرامگاه نظامی گنجوی

راهنمای سفر

راهنمای مسافرت: برای سفر به آذربایجان راههای مختلفی وجود دارد.

1- زمینی (از طریق آژانسهای مسافرتی معتبر

2- ماشین شخصی (گواهینامه بین المللی و کاپتاژ وسیله نقلیه لازم می باشد

3- هوایی (با هواپیمایی ایران ایر و آزال آذربایجان

4- دریایی (از طریق بندر انزلی و نوشهر

رستوران و منوی غذایی

غذای های مهم: کشور آذربایجان از کیفیت و تنوع غذایی بسیاری بهره مند است به طوری که بسیاری از افراد آنجا را با غذاهای لذیذ آن می شناسند و همچنین برخی از کمپانی های معروف جهان مانند McDonald آنجا شعبه دارند. قابل ذکر است که هزینه غذا (و در کل سایر هزینه ها) در کشور آذربایجان، به نسبت کشور ما ارزان تر می باشد.

اقتصاد و درآمد

اقتصاد منطقه: اقتصاد آذربایجان بیشتر به صنعت نفت وابسته است، اما در سالهای اخیر صنعت توریسم نیز پیشرفت چشم گیری داشته است.

صنایع دستی و سوغاتی

صنایع دستی مهم: فرش، ورنی، چرم و...

سوغاتی: باقلوای مخصوص، شکلات متنوع و...

کد مخابراتی

کد تلفن: آذربایجان ۰۰۹۹۴ - شهر باکو ۰۱۲ - شهر نخجوان ۰۱۳۶ - شهر گنجه ۰۲۲

دامنه اینترنتی: as

کشور: اتریش Republic of Austria

پایتخت: وین

وسعت: ۸۳۸۵۵ کیلومترمربع

زبان رسمی: آلمانی

واحد پول: یورو

شهرهای مهم: گراتس، سالزبورگ، لینتس، اینسبروک

اطلاعات عمومی

موقعیت و وسعت:

اتریش یکی از کشورهای اروپای غربی است. این کشور از شمال با آلمان و جمهوری چک، از شرق با اسلوواکی و مجارستان، از جنوب با ایتالیا و اسلوونی و از غرب با سوئیس و لیختنشتاین هم‌مرز است. حدود ۶۰٪ این کشور را رشته کوه‌های آلپ شرقی شامل می‌شوند.

ویژگیهای فرهنگی و اجتماعی

ادیان و مذاهب:

در سال ۲۰۰۲ میلادی ۷۴،۱٪ جمعیت اتریش کاتولیک ۴،۶٪ پروتستان بودند که جز دین‌های رسمی این کشورند.

جاذبه های گردشگری:

قصر شنبرون در وین، قصر پادشاهی هوفبورگ در وین، کلیسای سنت استفان در وین، قصر بلودر در وین، خانه اپرای ملی وین در وین، ساختمان پارلمان اتریش در وین، بنای یادبود موزارت در وین، موزه تاریخ طبیعی وین، کتابخانه ملی اتریش در وین، قصر میرابل در سالزبورگ، کلیسای جامع سالزبورگ در سالزبورگ، قصر امبراس در اینسبروک، عمارت شهر در گراتس، قصر اگنبرگ در گراتس، قلعه و برج ساعت بر فراز کوه در گراتس

آب و هوا

وضعیت آب و هوایی:

www.takbook.com


اتریش از جمله مناطق آب و هوایی معتدل محسوب می شود. شرق کشور خشک تر از غرب آن است و بطور کلی در زمستان سردتر، در تابستان گرمتر و در عین حال مرطوب تر از نواحی آلیپی است، نواحی که بیش از ۳۰۰۰ متر ارتفاع دارد و در تمامی سال پوشیده از برف است.

اطلاعات مخابراتی

کد تلفن: ۰۰۴۳

دامنه اینترنتی: at.

ارمنستان Republic of Armenia



پایتخت: ایروان

وسعت: ۲۹,۴۳۷ کیلومترمربع

زبان رسمی: ارمنی

واحد پول: درم

شهرهای مهم: گیومری (Gyumri)، آبویان (Abovian)، وانادزور (Vanadzor)، اجمیادزین (Ejmiadzin)، آشتاراک (Ashtarak)، کاپان (Kapan)، گوریس (Goris)، آپاران (Aparan)، آرتاشات (Artashat)، هرازدان (Hrazdan)، ایچوان (Ijevan)، آماسیا (Amasia)، مارالیک (Maralik)، مارتونی (Martuni)، ماسیس (Masis)، الاوردی (Alaverdi)، و وادنیس (Vardenis)

اطلاعات عمومی

جمهوری ارمنستان از جمهوری‌های استقلال یافته شوروی سابق، در منطقه قفقاز جنوبی (حوزه میانی دریای سیاه و دریای خزر) واقع است. همسایگان این کشور در غرب ترکیه، در شمال گرجستان، در شرق جمهوری آذربایجان و در جنوب ایران و ناحیه خودگردان نخجوان هستند. مهمترین دریاچه کشور ارمنستان دریاچه سوان (Sevan)، در شرق این کشور واقع شده است.

ویژگیهای فرهنگی و اجتماعی

ادیان و مذاهب:

دین رسمی ارمنستان مسیحی ارمنی می باشد.

اقتصاد:

ارمنستان دارای بخش صنعتی متنوعی است که شامل صنایع شیمیایی، فلزی، نساجی، ابزارهای دقیق و فرآورده‌های غذایی است اما عمده صنایع ارمنستان، ساخت ماشین آلات، منسوجات و صنایع شیمیایی است.

همچنین صادرات این کشور را الماس، مواد معدنی، مواد غذایی و انرژی تشکیل می‌دهد و در عوض ارمنستان واردکننده گاز طبیعی، نفت، و دخانیات است.

جاذبه های گردشگری:

معبد گارنی ، کلیسای گغارت ، شهر مذهبی اجمیازین ، شهر جرموک ، دره گل ها ، شهر اشتاراک ، دریاچه سوان ، هانرابدوتیان هراپاراگ ، کلیسای گریگورلوساورپچ مقدس ، ساختمان اپرا ، گاسگاد معروف به هزار پله ، خیا بان مارشال باگرامیان ، بنای یاد بود قتل عام آرامنه ، موزه آثار خطی ، هاختاناکای ایگی

آب و هوا

اقلیم فلات ارمنستان قاره‌ای نیمه‌مداری است. میانگین دمای آن در ژانویه بین ۳- تا ۱۵- درجه سانتی گراد و در ژوئن بین ۱۵ تا ۲۰ درجه و در چاله‌ها تا ۲۵ درجه سانتی‌گراد است. میانگین بارندگی سالانه آن ۳۰۰ تا ۸۰۰ میلی متر است که در چاله‌ها از ۱۵۰ تا ۳۰۰ میلی‌متر در سال در نوسان است

اطلاعات مخابراتی

کد تلفن: ۳۷۴

دامنه اینترنتی: am

کشور: ازبکستان Republic of Uzbekistan

پایتخت: تاشکند

وسعت: ۴۴۷۴۰۰ کیلومترمربع

زبان رسمی: ازبکی

واحد پول: سوم

شهرهای مهم: تاشکند، سمرقند، بخارا، خوارزم

اطلاعات عمومی

موقعیت و جغرافیا:

ازبکستان کشوری است در آسیای میانه، دارای مرز مشترک با کشورهای افغانستان، تاجیکستان، ترکمنستان، قرقیزستان، و قزاقستان.

ازبکستان کشوری خشک و محصور در خشکی است. ازبکستان به همراه لیختن اشتاین دو کشور افزون محصور در خشکی هستند یعنی توسط کشورهای دیگری که در خشکی محصور هستند احاطه شدند.

ویژگیهای فرهنگی و اجتماعی

ادیان و مذاهب:

۸۸ درصد از مردم ازبکستان مسلمان هستند که اغلب آنها پیرو مذهب شیعه‌اند.

اقتصاد:

محصولات صادراتی این کشور شامل پنبه، طلا، انرژی، کودهای معدنی، فلزات آهنی و غیرآهنی، منسوجات، محصولات غذایی، ماشین‌آلات و اتوموبیل است. محصولات وارداتی این کشور نیز شامل ماشین‌آلات و تجهیزات، مواد غذایی، مواد شیمیایی و فلزات آهنی و غیرآهنی می باشد.

جاذبه های گردشگری:

دیواره جهنم در ازبکستان این محل که در نزدیکی شهر کوچک درواز در ازبکستان قرار دارد، توسط افراد محلی "در جهنم" خوانده می شود. به گزارش سرویس بین الملل پارسینه به نقل از انگلیش راش، این محل که در نزدیکی شهر کوچک درواز در ازبکستان قرار دارد، توسط افراد محلی "در جهنم" خوانده می شود. داستان در جهنم به ۳۵ سال قبل برمی گردد: هنگامیکه زمین شناسان در جستجوی گاز حفاری می کردند، به حفره ای زیر زمینی رسیدند که بسیار بزرگ بود و همه تجهیزات حفاری و چادرهای کاوشگران را در خود فرو برد. از آنجایی که حفره را گاز پر کرده بود، کسی جرات رفتن به عمق غار را پیدا نکرد و آنان حفره را آتش زدند تا از انتشار گازهای سمی جلوگیری کنند. از آن زمان، این حفره برای ۳۵ سال است که بدون وقفه می سوزد.

جاده ابریشم: جاده ابریشم به طول ۱۴۰۰۰ کیلومتر از شرق چین تا سواحل دریای مدیترانه و شمال دریای آدریاتیک را بهم پیوند می داد. بازرگانان ونیزی و اروپایی در طول این مسیر با مسافرت به قلب آسیا به تجارت می پرداختند و بازرگانان آسیایی راه اروپا را در پیش می گرفتند. در طول این مسیر مردمانی گوناگون با فرهنگها و زبانهای گوناگون با یکدیگر در می آمیختند و به تجارت می پرداختند. در طول این مسیر فرهنگ، اندیشه، دین، مذهب، زبان، آداب و رسوم و رفتارهای های مردمان سراسر این مسیر از قلمروی به قلمروی دیگر منتقل شد که هنوز هم آثار این انتقال میراثهای فرهنگی را می توانیم در جهان معاصر ببینیم. راهبان بودایی در کنار راهبان هندی و مغان زرتشتی و متکلمان مسیحی و مشایخ و فیلسوفان اسلامی به نشراندیشه خود در این مسیر راه سپردند. در یکی از کاروانسراهای مسیر این جاده در ایران کتیبه ای منسوب به شیخ ابوالحسن خرقانی نوشته شده است: «هر که در این سرا در آید نانش دهد و از ایمانش می پرسید، چه آن را که در بارگاه باریتعالی به جان ارزد، البته بر خوان بوالحسن به نان ارزد». در این راه شهرهایی بودند که هنوزهم موجودند و به حیات خود ادامه می دهند. آسیای مرکزی قلب و مرکز این راه بود و قلمرو کنونی ازبکستان مرکز این شاهراه بود.

آب و هوا

وضعیت آب و هوایی:

آب و هوای قاره ای و خشک، با زمستانهای کوتاه و ملایم، از ویژگیهای ازبکستان است.

اطلاعات مخابراتی

کد تلفن: ۰۰۹۹۸

دامنه اینترنتی: uz.

کشور: اسپانیا Kingdom of Spain

پایتخت: مادرید

وسعت: ۵۰۴۰۳۰ کیلومتر مربع

زبان رسمی: اسپانیایی

واحد پول: یورو

شهرهای مهم: بارسلون، والنسیا، سویا، ساراگوسا، مالاگا، بلبائو

اطلاعات عمومی

موقعیت و وسعت:

اسپانیا کشوری واقع در شبه‌جزیره ایبری در جنوب غربی اروپا و از اعضای اتحادیه اروپا است. این کشور در شمال با فرانسه و آندورا، در غرب با پرتغال، در جنوب با جبل الطارق و مراکش و هم‌چنین دارای مرزهای دریایی در شرق با دریای مدیترانه، و در غرب و شمال با اقیانوس اطلس است.

سرزمین اسپانیا ۵۱امین کشور پهناور جهان و دومین کشور بزرگ اروپای غربی بعد از فرانسه است که شامل قسمت اعظم شبه‌جزیره ایبری، جزایر بالئارس، جزایر قناری، شهرهای سبتة (Ceuta) و ملیله در شمال قاره آفریقا و برخی جزایر دیگر واقع در مقابل سواحل این قاره و خود شبه‌جزیره است.

ویژگیهای فرهنگی و اجتماعی

ادیان و مذاهب:

مذهب رسمی مردم اسپانیا کاتولیک است.

اقتصاد:

اسپانیا بزرگ‌ترین تولید کننده روغن زیتون جهان است. اسپانیا دارای معدن آهن، مس، ذغال سنگ، کبالت، نقره، جیوه و فسفات های مختلف است. صنایع عمده پارچه بافی، کاغذ سازی، صنایع اتومبیل در این کشور رونق خاصی یافته است.

جاذبه های گردشگری:

مهمترین جاذبه های گردشگری شهر مادرید

میدان مرکزی مادرید یا میدان Plaza Mayor: توسط پادشاه فلیپ سوم در سال ۱۶۱۹ میلادی ساخته شده که مجسمه او در وسط میدان قرار دارد. بسیاری از فستیوالها و جشنهای ملی در این میدان برگزار می شود.

میدان del sol Puerta: (به معنای دروازه خورشید) یکی مربوط به مجسمه پادشاه چارلز سوم می باشد و دیگری مربوط به مجسمه یک خرس در کنار درختی به نام Madrono tree که هر دو سمبل خانوادگی و اشرافی کشور اسپانیا محسوب می شوند مجسمه خرس و درخت حدود ۲۰ تن وزن دارد و درخت به توت فرنگی ترجمه می شود علت آن هم این است که این میوه های درخت بسیار شبیه توت فرنگی است ولی بسیار شیرین تر از آن هستند و برای درست کردن مربا از آن استفاده می شود.

میدان Plaza de Cibeles: یکی از میادین اصلی شهر مادرید و سمبل شهر محسوب می شود چشمه وسط میدان محل ملاقات طرفداران دو آتیشه باشگاه فوتبال رئال مادرید در زمان پیروزی این تیم در لالیگا و یا جام باشگاه اروپاست قدمت ساخت این میدان به قرن ۱۷ میلادی باز می گردد.

میدان Puerta Alcala: در قرن ۱۷ توسط فرمان پادشاه کارلوس سوم بعنوان دروازه ورود به شهر کوچکی به نام Alcala در نزدیکی مادرید ساخته شد.

کلیسای Almudena: در سال ۱۸۷۹ میلادی به سبک گوتیک ساخته شد و در نزدیکی رویال پلاس واقع شده است این کلیسا متعلق به کاتولیکهاست و چشم انداز زیبایی دارد.

ساختمان رویا پالاس (Royal Palace): که محل اقامت پادشاه اسپانیاست وسعت محدوده این قصر در حدود ۱۳۵۰۰۰ متر مربع با ۲۸۰۰ اتاق است.

موزه prada: با ۲۱۳۲ سال سابقه تاریخی و با بیش از ۷۰۰۰ تابلوی نقاشی و بیش از ۷۰۰ مجسمه قرن دوازدهم تا نوزدهم میلادی از جمله شاهکارهای نقاشی نقاش برجسته دنیا مثل: رامبراند، بوتیچلی، فرانسیسکو گویا و ... یکی از مهمترین نقاط دیدنی مادرید است.

مهمترین جاذبه های گردشگری شهر بارسلون

بارسلون دارای ۱۲ پارک تاریخی و دارای آثار باستانی است. آثار معماری دو معمار مشهور اسپانیایی یعنی آنتونیو گائودی و لوئیز مونانز در بارسلون به ثبت جهانی رسیده اند و کلیسای ساگراد فامیلیا، از شاهکارهای بی نظیر سبک نئو گوتیک، چشمان هر بازدید کننده ای را خیره می سازد. بارسلون شهری است که هر نوع گردشگری را با هر سلیقه علاقه به خود جذب میکند. از شاهکارهای پیکاسو در "موزه پیکاسو" موزه خوان میرو و موزه دریایی بارسلون و آسمان خراش قرن بیست و یکم از دیگر آثار شهر بارسلون می باشد.

آب و هوا

وضعیت آب و هوایی:

شمال اسپانیا دارای آب و هوای معتدل بوده و بخش های مرکزی، جنوبی و شرقی دارای آب و هوای مدیترانه ای است. پر باران ترین بخش کشور در شمال و شمال غربی است. جنوب شرق این سرزمین با تابستان های داغ و زمستان های معتدل آب و هوایی مدیترانه ای دارد. منطقه خشک مرکزی با تابستان های گرم و زمستان های سرد، آب و هوایی متنوع دارد. کوه های مرتفع پیرنه آب و هوای سرد کوهستانی و شمال غرب (گالیسیا) با تابستان های

خنک آب و هوای مرطوب اقیانوسی اطلس را دارد.

شهر مادرید دارای زمستانی ملایم و تابستانی گرم است. دمای هوای مادرید در زمستان به ندرت به درجه ی صفر و یا پائین تر از آن می رسد و گرمای آن در تابستان گاهی از ۴۰ درجه سانتیگراد نیز فراتر می رود.

بارسلون دارای آب و هوای مدیترانه ای است، با زمستان معتدل و مرطوب و تابستانهای گرم و خشک، سردترین ماه های سال (ژانویه و فوریه است که دما به صفر درجه بالای صفر می رسد) در این شهر بندرت برف می بارد اما بارانهای فراوان در شش ماهه دوم سال هوای شهر را مرطوب و دلپذیر میکند گرمترین ماه های سال نیز جولای و آگوست با ۳۰ تا ۳۸ درجه بالای صفر است.

اطلاعات مخابراتی

کد تلفن: ۰۰۳۴

دامنه اینترنتی: es

کشور: استرالیا Commonwealth of Australia



پایتخت: کانبرا

وسعت: ۷۶۸۶۸۵۰ کیلومتر مربع

زبان رسمی: انگلیسی

واحد پول: دلار

شهرهای مهم: سیدنی و ملبورن

اطلاعات عمومی

- موقعیت و وسعت:

استرالیا در نیمکره جنوبی زمین واقع شده است و زندگی مدرن در آن سابقه‌ای حدود ۲۰۰ سال دارد اما زندگی نخستین انسان‌ها در آن به ۴۲ تا ۴۸ هزار سال پیش برمی‌گردد. این کشور دارای مرز خاکی با کشور دیگری نیست و دور آن را از شرق، اقیانوس آرام، از جنوب اقیانوس منجمد جنوبی، از غرب

اقیانوس هند و از شمال چندین دریا و خلیج در بر گرفته است. استرالیا همچنین سرزمین اصلی قاره اقیانوسیه به شمار می‌آید که کوچک‌ترین قاره دنیاست. استرالیا از شش ایالت و دو سرزمین یا قلمرو تشکیل شده است که اختیاراتشان کمتر از ایالت هاست.

ناحیه غربی استرالیا را فلات غربی استرالیا و شرق آن را رشته کوه‌های جداکننده تشکیل می‌دهد و بین این دو، سرزمین پست و همواری قرار گرفته که بیشتر آن خشک و خالی از سکنه است. بلندترین نقطه استرالیا قله‌ای در کوهستان برفی است که ۲۲۲۸ متر ارتفاع دارد و پست‌ترین نقطه آن ۱۵- متر است که در دریاچه ایر قرار دارد. بلندترین رودخانه استرالیا رود دارلینگ است که بیش از دو هزار و هفتصد کیلومتر طول دارد. این رود با پیوستن به رود مورای که دومین رود بزرگ استرالیاست در نهایت در جنوب ویکتوریا به اقیانوس منجمد جنوبی می‌ریزد. استرالیا که همچون جزیره‌ای بزرگ در اقیانوس آرام واقع شده، از نظر زمی‌شناسی کهنترین خشکی جهان به شمار می‌آید. استرالیا ۲۵۰۷۶۰ کیلومتر مرز دارد که تماماً مرز آبی است.

ویژگی‌های فرهنگی و اجتماعی

ادیان و مذاهب:

تا پیش از ورود اروپاییان به استرالیا، مردمان بومی این سرزمین از آیین دیرینه و بدوی خود پیروی می‌کردند، ولی امروزه برخی از این بومیان به مسیحیت گرویده‌اند. مسیحیت را اروپاییان به استرالیا آوردند و با آغاز مهاجرت به این سرزمین فرقه‌های گوناگون مسیحیت، در آنجا به فعالیت پرداختند. در سده بیستم، با مهاجرت شمار اندکی از آسیایی‌ها از چین، آسیای جنوب شرقی، هند و خاور میانه، آیین‌ها و ادیان بودایی، اسلام، یهودی و بهائی به آن راه یافتند. در استرالیا دین از حکومت جدا بوده و طبق قانون، دین و مذهب آزاد بوده و هر کس می‌تواند آئینهای ویژه دینی خود را آزادانه پیگیری کند. در سال ۲۰۰۱، بیش از ۷۰٪ استرالیایی‌ها خود را مسیحی معرفی کرده‌اند و بیش از ۱۵٪ نیز پیرو هیچ آئینی نبوده‌اند. بودیسم و اسلام نیز هر یک با کمتر از دو درصد، در رده‌های بعدی قرار داشته‌اند.

اقتصاد:

استرالیا کشوری توسعه یافته با اقتصاد متکی بر بازرگانی و کشاورزی است. محصولات اصلی استرالیا نیشکر، پنبه، غلات و گوشت است. این کشور معادن فراوانی دارد. شرکای بازرگانی استرالیا بیشتر چین، ژاپن و کره جنوبی در آسیا و نیز ایالات متحده آمریکا هستند.

موسیقی، فرهنگ و هنر:

با اسکان اروپاییان در استرالیا در قرن هجدهم میلادی، شیوه زندگی اروپایی به فرهنگ غالب استرالیا تبدیل شد. افزایش جذابیت فرهنگ استرالیا توسط کمک‌های مالی دولت بود. شهرهای کوچک و بزرگی ساخته شد که پر از ساختمان‌های هنری، گالری و تئاتر بود. بهترین معماران، خانه‌های سیدنی را ساختند. دولت‌های فدرال بر روی کمپانی‌های رادیویی استرالیایی مستقل از شبکه رادیویی و تلویزیونی سراسری سرمایه‌گذاری کردند. امروزه شهر ملبورن به عنوان پایتخت فرهنگی کشور شهرت دارد.

در ارتباط با موسیقی، قدیمی‌ترین نوع موسیقی در استرالیا مربوط به مردمان بومی آنجا است که در منطقه بومی استرالیا، آهنگهایی با درون مایه اجتماعی و روحانی اجرا می‌شود.

آب و هوا

وضیعت آب و هوایی:

استرالیا دارای آب و هوایی معتدل می‌باشد. این کشور برعکس سایر کشورهاست و گرمترین منطقه ی آن در شمال و سردترین منطقه ی آن در جنوب آن واقع شده است. در اکثر نواحی استرالیا مطبوع ترین فصل‌ها بهار و پاییزند. در شمال استرالیا که منطقه ی استوایی است فقط دو فصل دیده می‌شود:

www.takbook.com

فصل بارانی (از نوامبر تا آوریل) و فصل خشک و کم باران (از می تا اکتبر) در حالی که در جنوب استرالیا تمام فصول دیده می شوند: بهار (سپتامبر تا نوامبر)، تابستان (دسامبر تا فوریه)، پاییز (مارس تا می) و زمستان (ژوئن تا آگوست). میانگین تابش خورشید در روز در شهرهای بزرگ استرالیا از پنج ساعت تا هشت ساعت متفاوت است. استرالیا بعد از قطب جنوب پایین ترین میزان بارش باران را نسبت به قاره های دیگر دارد.

اطلاعات مخابراتی

کد تلفن ۰۰۶۱

دامنه اینترنتی: au.

کشور: اسلوونی Republic of Slovenia



پایتخت: لیوبلیانا

وسعت: ۲۰۲۷۳ کیلومترمربع

زبان رسمی: اسلوونیایی

واحد پول: یورو

شهرهای مهم: ماریبور، سلیه، کرانیه، وlnیه

اطلاعات عمومی

موقعیت و جغرافیا:

جمهوری اسلوونی کشور است واقع در مرکز اروپا، شرق ارتفاعات آلپ، جنوب اتریش، شمال کرواسی، غرب مجارستان و در حاشیه دریای آدریاتیک. اسلوونی تنها دارای ۴۶ کیلومتر خط ساحلی با دریای آدریاتیک می باشد. غرب اسلوونی را نیز رشته کوههای آلپ فرا گرفته است که البته قله آن ارتفاع زیادی از سطح دریا ندارند. بلندترین نقطه اسلوونی، قله تریگلاو است که در غرب کشور واقع شده است.

ویژگیهای فرهنگی و اجتماعی

ادیان و مذاهب:

دین ۵۷٪ اسلوونیایی ها، کاتولیک، ۲٪ مسلمان، ۲٪ ارتدکس و ۱۰٪ سایر مسیحیان می باشد.

اقتصاد:

از مهمترین صادرات اسلوونی می توان به ماشین آلات و تجهیزات حمل و نقل، مواد شیمیایی و خواروبار اشاره کرد.

جاذبه های گردشگری:

لیوبلیانا نه فقط پایتخت کشور اسلوونی می باشد بلکه مرکز فرهنگی، علمی، اقتصادی و اداری کشور است و پر از موزه ها، مجسمه ها، گالری ها، کافه ها و عمارت های زیبا است. خرابه های رومی این شهر، پل های بی نظیر آن (پل سه تایی، پل اژدها...)، و موزه هایی همچون موزه ملی و موزه باستان شناسی از بهترین دیدنی های شهر هستند.

شهر زیبای پیران: این شهر از یک طرف با ایتالیا و از طرف دیگر با کرواسی هم مرز است. پیران سال ها جزء امپراتوری ونیز بوده و همین امروز نیز بخش عظیمی از مردم به ایتالیایی صحبت می کنند و این دلیل خوبی برای شباهت بسیار حال و هوای این شهر به ایتالیا است. پیران را نگین ساحلی اسلوونی می نامند و این شهر با حال و هوای مدیترانه ای و رستوران های ساحلی و معماری بی نظیر ونیزی به راستی که یادآور ساحل ایتالیا است. تنها فرق این شهر با شهرهای ساحلی ایتالیا، خلوتی و آرامش بخش بودن آن است.

غارهای اسلوونی: غارهای اسلوونی از زیباترین غارهای جهان هستند و بخشی از آن ها در فهرست میراث جهانی یونسکو ثبت شده اند.

آب و هوا

وضعیت آب و هوایی:

اسلوونی دارای آب و هوایی مدیترانه ای در ساحل دریای آدریاتیک و آب و هوای قاره ای با تابستانهای معتدل و زمستان هایی سرد در دشت های مرکزی و فلات نواحی شرقی کشور می باشد.

اطلاعات مخابراتی

کد تلفن: ۰۰۳۸۶

دامنه اینترنتی: SI.

کشور: افغانستان Islamic Republic of Afghanistan

پایتخت: کابل

وسعت: ۶۴۷۵۰۰ کیلومتر مربع

زبان رسمی: فارسی دری و پشتو

واحد پول: افغانی

شهرهای مهم: کابل، قندهار، مزار شریف، جلال آباد

اطلاعات عمومی

موقعیت و وسعت:

افغانستان با نام رسمی جمهوری اسلامی افغانستان، کشوری در حد فاصل آسیای میانه، جنوب غربی آسیا و خاورمیانه می‌باشد. همسایگان افغانستان، پاکستان در جنوب و شرق، ایران در غرب، تاجیکستان و ازبکستان و ترکمنستان در شمال و چین در شمال شرقی هستند. این کشور در محل ژئواستراتژیکی مهمی قرار گرفته که شرق، جنوب، غرب و آسیای مرکزی را وصل می‌کند و در طول تاریخ خانه انسان‌های مختلفی بوده است. کشور افغانستان از لحاظ وسعت، چهل و یکمین کشور در جهان و یازدهمین در قاره آسیای میانه می‌باشد.

جغرافیا:

کشور افغانستان، همچون اغلب کشورهای آسیای میانه محصور در کوهستان‌ها و خشکی‌ها است. بیشتر مناطق این کشور کوهستانی است اما در جنوب و جنوب باختری، مناطق پستی نیز وجود دارد. بلندترین نقطه در این کشور، قله نوشاخ و پست‌ترین نقطه، رود آمودریا می‌باشد.

ویژگیهای فرهنگی و اجتماعی

ادیان و مذاهب:

۹۹٪ مردم افغانستان مسلمان هستند که حدود ۸۹-۸۰٪ آنان سنی، ۱۹-۱۰٪ شیعه و ۱٪ دیگر ادیان هستند. تا دهه ۱۸۹۰، منطقه نورستان به خاطر ساکنینش با نام کافرستان (سرزمین کافر) شناخته می‌شد. نورستانی‌ها از نژادی متمایز بودند که به باورهای روح‌باوری، چندخدایی و شمن‌باوری گرویده بودند.

افغانستان یکی از کشورهای فقیر و با نرخ توسعه پایین است. اقتصاد افغانستان از حوادثی که از سال ۱۹۷۸ تاکنون جریان دارد رنج می‌برد، همراه با آن چندین خشکسالی نیز به مشکلات مردم در طول سال‌های ۱۹۹۸-۲۰۰۱ اضافه شدند. اگرچه بعد از جاری شدن میلیاردها دلار توسط تجارت‌های بین‌المللی و کمک‌های کشورهای دیگر، در طول شش سال پیش، این اقتصاد کمی توانست رشد کند. حدود ۸۱ درصد مردم این کشور کشاورز هستند و بقیه شامل ۱۱ درصد در صنعت (اغلب بافندگی) و ۹ درصد در خدمات مشغول به کار هستند.

عمده‌ترین محصول صادراتی این کشور مرفین یا تریاک است. از دیگر اقلام صادراتی این کشور می‌توان به جامه پشمی بومی این کشور و فرش‌های دستباف و پوست گاو و گوسفند و سمور و پلنگ و مار اشاره کرد.

افغانستان دارای معادنی چون طلا، لاجورد، زمرد، فیروزه و زغال سنگ در استان بغلان که در نوع خود در جهان بی نظیر است و حدود ۱۳ نوع زغال سنگ از این معدن استخراج می‌شده است.

جاذبه‌های گردشگری:

طبیعت بکر، کوه‌های سر به فلک کشیده، رودهای خروشان، تنوع اقوام و زبان‌ها، حاکمیت سنت‌ها، آثار تاریخی به جای مانده از دوره‌های یونانی-باختری، کوشانی و اسلامی، مناره غزنین و مسجد جمعه در هرات

اوج جاذبه‌های گردشگری افغانستان، ولایت بامیان است. بامیان، همواره اول لنگرگاهی بوده که سیاحان داخلی و خارجی در آن پای می‌نهادند. از جاهای دیدنی ولایت بامیان، یکی بندامیر است که در شرق یکه‌ولنگ قرار دارد. بند امیر شاهکار دست توانای طبیعت است؛ این نقاش چیره دست، زیر آسمانی صاف بر ارتفاعی بلند، در میان کوه‌های آهکی، چند دریاچه مملو از آب زلال و گوارا با ماهی‌های ریز و درشت و آبشارهای زیبا، کشیده است.

آب و هوا

وضعیت آب و هوایی:

افغانستان دارای آب و هوای بری، تابستان گرم و زمستان سرد است.

اطلاعات مخابراتی

کد تلفن: ۰۰۹۳

دامنه اینترنتی: af.

کشور: الجزایر People's Democratic Republic of Algeria

پایتخت: الجزیره

وسعت: ۲۳۸۱۷۴۱ کیلومتر مربع

زبان رسمی: عربی

واحد پول: دینار جزایری

شهرهای مهم: الجزیره، وهران، قسنطینه

اطلاعات عمومی

موقعیت:

الجزایر کشوری است در شمال قاره آفریقا، میان مراکش و تونس.

جغرافیا:

الجزایر کشوری در شمال قاره آفریقا است، که از سمت شرق به تونس و لیبی از سمت غرب به مراکش، از جنوب غربی موریتانی، از سمت شمال به دریای مدیترانه و از سمت جنوب به صحرای بزرگ آفریقا و مالی محدود است.

ویژگیهای فرهنگی و اجتماعی

فرهنگ و دین:

مردم الجزایر عرب و بربر هستند و دین رسمی شان اسلام است. در واقع ۹۹٪ جمعیت مسلمانان سنی مذهب هستند و بقیه عمدتاً مسیحی و کلیمی.

اقتصاد:

بیشتر مردم الجزایر از دیرباز به کشاورزی می‌پرداختند. در بخش شمالی گندم و جو کاشته می‌شود. غرس میوه و مرکبات در الجزایر روزبه‌روز رونق می‌گیرد. در این کشور صنایع دستی مانند سوزن‌دوزی عربی، فرش الجزایری، چرم‌سازی، منبت‌کاری، کاشی‌سازی و غیره رواج دارد. در این کشور سالیانه آهن، فسفات و زغال با تناژ بالا بدست می‌آید و ذخایر گسترده نفت نیز در جنوب و جنوب شرقی آن وجود دارد.

آب و هوا

وضعیت آب و هوایی:

از لحاظ آب و هوایی کشور الجزایر دارای آب و هوای خشک تا نیمه خشک با تابستانهای گرم و خشک و زمستان های معتدل و مرطوب و بارندگی کافی دارد. در امتداد ساحل آب و هوا مدیترانه ای و در صحرای بزرگ، آب و هوا گرم و کم آب است.

اطلاعات مخابراتی

کد تلفن: ۰۰۲۱۳

دامنه اینترنتی: dz.

کشور: امارات متحده عربی United Arab Emirates

پایتخت: ابوظبی

وسعت: ۸۳۶۰۰ کیلومترمربع

زبان رسمی: عربی

واحد پول: درهم امارات

شهرهای مهم: ابوظبی، دبی

اطلاعات عمومی

موقعیت و وسعت:

امارات متحده عربی نام کشوری عربی است در جنوب غربی قاره آسیا و در شرق شبه جزیره عربستان که در خاورمیانه و در بخش جنوبی خلیج فارس واقع شده است. امارات متحده عربی، از شمال و شمال غربی خلیج فارس، از جنوب و جنوب غربی عمان و عربستان سعودی، از سمت غرب به قطر و عربستان سعودی، و از سمت شرق به دریای عمان و عمان محدود می شود.

ویژگیهای فرهنگی و اجتماعی

فرهنگ و دین:

امارات با ریشه‌هایی که در فرهنگ اسلامی دارد، روابط قومی با سایر جهان عرب و جهان اسلام برقرار کرده‌است. دولت امارات عمدتاً از طریق بنیاد فرهنگی ابوظبی، در صدد حفظ شکل‌های سنتی هنر و فرهنگ است. هر چند، تغییرات چشمگیری در زندگی اجتماعی صورت گرفته‌است، نگرش به زنان تغییر کرده‌است و ورزش‌های جدیدی در کنار شتر سواری سنتی کم کم رایج می‌شوند، همچون ورزش گلف، بیابان کهن دومی و مسابقات گلف ابوظبی و گران‌ترین مسابقه اسب دوانی جهان، جام جهانی دومی، که هر سال در ماه مارس (اسفند-فروردین) برگزار می‌شود. در امارات، بر خلاف کشور همسایه اش عربستان، که سعی بر جلوگیری از رواج دین‌های دیگر دارد. کلیساهای بسیاری وجود دارد. به دلیل اینکه بسیاری از آسیایی‌ها، امارات را به عنوان وطن دوم خود پذیرفته‌اند، رستوران‌ها و مراکز فرهنگی آسیایی بسیاری در این کشور وجود دارد. همچنین تعداد کمی مرکز و مدرسه اروپایی نیز وجود دارد.

اقتصاد:

خصوصی سازی را می‌توان از مهم ترین شاخص‌های روند اقتصادی امارات عربی در طوی یک سال گذشته تلقی کرد چرا که شرکت هواپیمایی امارات و سازمان بنادر دبی، دو شرکت بزرگ دولتی این کشور که سهم بسیاری از نام آوری امارات را در گستره جهانی داشته اند با ارائه سهام اولیه خود در معرض عموم بزرگترین واگذاری سهام اولیه در منطقه را رقم زدند.

امارات عربی متحده در سال گذشته دارای ۹۷.۸ میلیون بشکه ذخیره نفتی و ۲۱۴ تریلیون متر مکعب ذخیره گاز طبیعی است که در این میان ابوظبی بیش از ۹۵ درصد ذخایر سوخت امارات عربی متحده را در خود جای داده است.

از نظر سهم بخش های مختلف در اقتصاد امارات می توان به این نکته اشاره کرد که ۶۱/۹ درصد از اقتصاد امارات در سالی که گذشت به صنعت، ۳۵/۸ درصد از اقتصاد به خدمات و تنها ۲/۳ درصد به کشاورزی اختصاص داشت.

در سال گذشته کشور امارات از نظر ارزش تولید ناخالص داخلی بعد از عربستان سعودی رتبه دوم را در میان کشورهای حوزه خلیج فارس داشت. در این سال کشور امارات عربی متحده در میان کشورهای خاورمیانه و شمال آفریقا بعد از عربستان و ایران سومین رتبه را به خود اختصاص می دهد.

با وجود این که سیاست ایجاد تنوع در اقتصاد از آغاز قرن حاضر با جدیت در امارات پیاده شده است ولی هنوز درآمد صادراتی نفت و گاز طبیعی نقش مهمی در اقتصاد این کشور عربی ایفا می کند. امارات به منظور کاهش وابستگی اقتصاد به منابع طبیعی به توسعه ساخت و ساز، زیرساخت های تولید و بخش های خدماتی روی آورده است.

۴۵ درصد از درآمد صادراتی امارات به نفت خام و مابقی به گاز طبیعی، ماهی های خشک شده، خرما و صادرات مجدد اختصاص دارد.

جاذبه های گردشگری:

جاذبه های گردشگری و توریستی دبی

جاذبه برج خلیفه: برج خلیفه با ارتفاع ۸۲۸ متری خود، بلندترین برج دنیاست و اولین هتل جیورجیو آرمانی دنیا، یک مرکز خرید، رستوران های متعدد، مرکز بدنسازی و بلندترین سکوی تماشای دنیا در طبقه صد و بیست و چهارم را در خود جای داده است.

هتل برج العرب: تنها هتل ۷ ستاره دنیا. این هتل با ۳۲۱ متر ارتفاع، دومین هتل مرتفع دنیا محسوب میشود. برج العرب بر روی یک جزیره مصنوعی که ۲۸۰ متر از ساحل جمیرا فاصله دارد ساخته شده و توسط یک پل اختصاصی منحنی به ساحل متصل میشود. سازه بادبانی شکل این هتل به نماد دبی

تبدیل شده است. سقف لابی هتل، ۱۸۰ متر ارتفاع دارد و منظره ای خیره کننده را به نمایش میگذارد. در رستوران منتهی در ارتفاع ۲۰۰ متری بر فراز خلیج فارس، میتوانید نمایی پانوراما از دبی را تماشا کنید. همچنین رستوران المهاره آکواریومی عظیم ۹۹۰ هزار لیتر آب را در خود جای میدهد. برای ورود به هتل باید از قبل رزرواسیون داشته باشید.

مارینا: یکی از جدیدترین و محبوبترین مناطق دبی با ساکنین و توریست های متعدد که شامل ساختمان های بلند و زیبا، هتل های مجلل، ساحل افسانه ای، مرکز خرید و ۲ راه مختلف برای پیاده روی (واک و مارینا واک)، کافی شاپ ها، رستوران ها و مغازه های متنوع بسیار است. مارینا واک بر روی آب است و از میان قایق های تفریحی زیبا میگذرد.

جزایر پالم: ۳ جزیره مصنوعی عظیم که بزرگترین جزایر مصنوعی دنیا هستند و در آب های خلیج فارس و کمی دور تر از ساحل دبی قرار دارند. هر کدام از این جزیره ها شبیه یک برگ نخل است که با تنه ای به خشکی اصلی متصل میشوند. پالم جمیرا با ۵ کیلومتر مربع وسعت، هتل های زیبا و مغازه های مجلل، توسط یک پل شاهراهی به ساحل متصل میشود.

سواحل و دریا: ورزش های آبی بی انتها همچون جت اسکی، ماهیگیری، پاراگلاید، موج سواری و والیبال ساحلی در سواحل سفید و شنی دبی و آب آبی دریا با امواج آرام و دمای مطلوب، توریست های بسیاری را به خود جذب کرده است. ساحل جمیرا و پارک ساحلی جمیرا از محبوبترین این سواحل است. پارک الممزر نیز دارای ساحلی بسیار زیباست.

پارک آبی وایلد وادی: وایلد وادی پارکی جالب برای تمام اعضای خانواده است. این پارک که در نزدیکی هتل جمیرا بیچ و هتل برج العرب واقع شده دارای انواع بازی های آبی، سرسره های آبی، آبشارها، استخرهای بزرگ و کوچک و یک دریاچه میباشد.

دهکده جهانی: این دهکده سالانه در بین ماه های نوامبر و فوریه بر پا میشود. کشورهای سراسر دنیا در دهکده ای کوچک در اطراف دبی غرفه هایی به شکل بناهای مشهور کشورشان به پا میکنند و در آن به فروش و نمایش انواع سوغاتی ها، خوراکی، البسه و صنایع دستی سنتی کشورشان می پردازند. در این دهکده میتوانید هیروگلیف های مصر، معابد تایلند، شهر ممنوعه پکن، برج ایفل و بسیاری بناهای دیگر را از نزدیک مشاهده کنید.

بازارها: سوق ها یا بازارهای سنتی، یکی از بزرگترین جاذبه های دبی محسوب میشوند. این بازارها در دو طرف خور دبی و دیره واقع شده اند. از جالب ترین این بازارها میتوان به بازار ادویه جات رنگارنگ و پر جنب و جوش اشاره کرد.

مراکز خرید دبی: مراکز خرید دبی یکی از جاذبه های اصلی دبی برای توریست ها محسوب میشوند. از مشهورترین این مراکز میتوان به دبی مال که بزرگترین مرکز خرید دنیاست و دارای ۱۲۰۰ مغازه است، امارات مال، برجمان، سیتی سنتر دیره، مرکز خرید فستیوال سیتی، مرکز ابن بطوطه، لامسی پلازا، مدینه جمیرا، مرکاتو با تزئینات زیبای ایتالیایی-فرانسوی، وافی، القریر، اوتلت مال و بسیاری مراکز دیگر اشاره کرد.

شهر کودکان: این مرکز بزرگ ۷۷۰۰ متر مربعی که در پارک خور قرار دارد، با قسمت های مختلف خود، کودکان را به سفری به درون بدن انسان، علم و فضا میبرد. این فضای شاد و پر جنب و جوش تمام کودکان از سراسر دنیا را سرگرم میکند.

موزه دبی: ساختمانی که موزه دبی در آن واقع شده است، دژ الفهیدی، خود به تنهایی جاذبه ای دیدنیست. این دژ تاریخی که تاریخ ساخت آن به ۱۷۹۹ برمیگردد در سال ۱۹۷۰ به موزه تبدیل شد. آثار درون موزه اسلحه های قدیمی، لباس های مخصوص غواصی برای پیدا کردن مروارید و آثار نظامی جالب را شامل میشود. قایق بزرگ چوبی بیرون موزه از جمله جذابیت های این موزه است.

مسجد بزرگ جمیرا: این مسجد در سال ۱۹۹۸ بازسازی شد و مناره ۷۰ متری آن بلندترین مناره شهر است. مسجد بزرگ جمیرا شامل ۹ گنبد عظیم و ۴۵ گنبد کوچک است و ظرفیت گنجایش ۱۲۰۰ عبادت کننده را دارد.

دهکده میراث و دهکده غواصی: این دو دهکده بازسازی شده از سکونت اقوام اماراتی پیشین، تلاشیست برای نشان دادن فرهنگ و سنت های دبی در میان برج ها و آسمان خراش های قرن بیست و یکم. زندگی کوچ نشین ها، لباس های سنتی، صنایع دستی و خوراکی های سنتی در این دهکده ها برای تماشا و فروش به نمایش درآمده اند. در طی ماه های زمستان، این منطقه مملو از توریست ها و خانواده های مشتاق میشود و آوازه ها و حرکات موزون سنتی در آن به اجرا درمیایند.

سafari در صحرا: دارای فعالیت هایی همچون شترسواری، خرید سوغاتی، اسکی بر روی شنها، استراحت در چادرهای سنتی عربی، کباب ها و خوراکی های متنوع عربی، یک فنجان قهوه عربی با خرما، پوشیدن لباس های عربی و البته نقاشی با حنا روی دست و پا می باشد.

اسکی دبی: اسکی برفی دبی از جمله فعالیت های جالب این شهر است. میتوانید در این پیست اسکی که در امارات مال در جاده شیخ زاید واقع شده، به اسکی و اسنو بورد بپردازید و سوار تله سیژ شوید. تمام وسایل اسکی را میتوانید از این مکان کرایه کنید.

منطقه بستکیه: قبل از اینکه برق و وسایل خنک کننده در خانه های خلیج جایی برای خود پیدا کنند، خانه ها توسط بادگیرها خنک میشدند. خانه های سنتی حیاط دار منطقه بستکیه، همراه با کافه ها، گالری های هنری و شنبه بازار بستکیه، سنت ها و فرهنگ مردم دبی را به توریست ها نمایش میدهند.

جاذبه های گردشگری و توریستی ابوظبی

مسجد شیخ زاید: هشتمین مسجد بزرگ جهان و بزرگترین مسجد امارات متحده عربی. این مسجد در گرامیداشت شیخ زاید بن سلطان، موسس و اولین حاکم امارات ساخته شده و مقبره او در کنار همین مسجد می باشد. بنای این مسجد که از سبک مراکشی و مغولی الهام گرفته شده دارای ۵۷ گنبد است و مناره هایی به سبک عربی کلاسیک دارد. این مسجد گنجایش ۴۰ هزار نفر را دارد و بزرگترین فرش جهان که توسط علی خالقی طراحی و در ایران بافته شده را در خود جای داده است.

کورنیش: خط ساحلی بینظیر ابوظبی تا ۶ کیلومتر امتداد دارد و از مرکز خرید مارینا آغاز و تا حدود بندر مینا زاید ادامه پیدا می کند. پارک ها و فواره های بسیاری همراه با ساختمان های مدرن در این منطقه قرار دارند و آن را به یکی از زیباترین مناطق ابوظبی تبدیل کرده است. مناطق مناسب شنا و امکانات رفاهی بسیاری در این منطقه قرار دارند.

دنیای فراری: در دنیای فراری میتوانید با بهترین ماشین های دنیا در پیستی عظیم رانندگی کنید. این منطقه که مساحتی بیش از ۲۰۰ هزار متر مربع دارد بزرگترین شهر بازی داخلی دنیا محسوب می شود. از جاذبه های این پارک میتوان به بزرگترین گالری فراری خارج از ایتالیا، تجربه سینمای ۴ بعدی سرعت، برج جی فورس، بل ایتالیا که جاذبه های اصلی ایتالیا را به صورت مینیاتوری در آن می سازند و ده ها جاذبه دیگر اشاره کرد.

کاخ الحصن: قدیمی ترین ساختمان ابوظبی کاخ الحصن یا دژ سفید می باشد. این قلعه که در سال ۱۷۹۳ ساخته شده، محل سکونت خانواده حاکم سابق بوده و در سال ۱۹۸۳ بازسازی شده است. امروزه این کاخ موزه ای سنتی از مصنوعات و عکس های تاریخی را در خود جای داده و کاشی کاری های دروازه اصلی آن بسیار مشهور می باشند.

الغریبه: الغریبه، منطقه غربی ابوظبی، منطقه ای وسیع از زیبایی طبیعیست که ۶۰ هزار کیلومتر مربع را می پوشاند. شهرهای اصلی این منطقه شامل مدینه زاید، مرفا، لیوا، غیائی، سیلا، رویس و جزیره دلما می باشند. یکی از بزرگترین حجم های شن و ماسه دنیا در این منطقه قرار گرفته و منظره ای خیره کننده را به نمایش می گذارد.

دهکده میراث: موزه ای که زندگی سنتی اقوام بدوی امارات را به نمایش می گذارد. چادرها، خانه های حیاط دار، سیستم آبرسانی باستانی، کارگاه های صنایع دستی، یک موزه و بسیاری جاذبه های دیگر، بازدید این موزه را به تجربه ای متفاوت تبدیل کرده است.

www.takbook.com

تیر پرچم: تیر پرچم ابوظبی با ۱۲۳ متر ارتفاع یکی از مرتفع ترین تیرهای پرچم دنیاست و در جزیره مارینا، در نزدیکی مارینا مال قرار گرفته است. پرچم چهار رنگ عظیم امارات به این تیر بلند آویزان است.

پارک خلیفه: پارک خلیفه هدیه ای از طرف شیخ خلیفه، حاکم امارات به مردم بوده است. این پارک که هزینه ساختش ۵۰ میلیون دلار بوده دارای یک آکواریوم، موزه، قطار، زمین های بازی و باغ های بسیار می باشد.

آب و هوا

وضیعت آب و هوایی:

امارات متحده عربی آب و هوایی گرمسیری دارد، تابستان های آن داغ و مرطوب و زمستان های آن ملایم است. بارندگی در این کشور نادر است و اغلب در ماه های زمستان اتفاق می افتد. در پایان زمستان و نیز در طول زمستان وقوع طوفان شن معمول است.

اطلاعات مخابراتی

کد تلفن: ۰۰۹۷۱

دامنه اینترنتی: ae

کشور: اندونزی Republic of Indonesia



پایتخت: جاکارتا

وسعت: ۱۹۱۹۴۴۰ کیلومتر مربع

زبان رسمی: اندونزیایی

واحد پول: روپیه

شهرهای مهم: سورابایا، مدان، باندونگ، سامارانگ، پالم بانگ، اوجونگ پاندانگ

اطلاعات عمومی

موقعیت و وسعت:

جمهوری اندونزی کشوری است مرکب از جزیره‌های بسیار که در مجمع‌الجزایر مالایا بین هندوچین و استرالیا قرار گرفته‌است. اندونزی چهارمین کشور پر جمعیت دنیا است و مسلمانان آن از هر کشور دیگری بیشترند.

جغرافیا:

مجموعه‌ای از جزایر (قریب به ۱۷۵۰۸ جزیره بزرگ و کوچک) است که در جنوب شرقی آسیا در اقیانوس کبیر قرار دارد. پایتخت آن، شهر جاکارتا، در جزیره جاوه قرار دارد و سابقاً باتاویا نامیده می‌شد. مردم این کشور در سواحل جزایر و یا در دره‌ها و بخصوص در جزیره جاوه زندگی کرده، و کشاورزی می‌باشند. بیشتر جزایر اندونزی، غیر قابل سکونت هستند.

ویژگیهای فرهنگی و اجتماعی

ادیان و مذاهب:

۹۰ درصد مردم اندونزی مسلمان اند و بقیه مسیحی، هندو یا بودایی هستند.

اقتصاد:

سهم صنعت ۴۰٫۷٪ که بیشتر به فرآوری محصولات کشاورزی و معدنی مشغول است و سهم بخش کشاورزی ۱۴٪ می‌باشد و محصول اصلی اش برنج است. همچنین کشاورزان بزرگ و هم روستاییان مقدار زیادی لاستیک، چای، قهوه، تنباکو و ادویه تولید و صادر می‌کنند. اندونزی از لحاظ معدنی کشوری ثروتمند می‌باشد و معادن نفت، گاز طبیعی، قلع، نیکل، زغال سنگ، بوکسیت و مس در این کشور موجود است اما به علت نسبت بیشتر جمعیت به ثروت جمعیت مردم فقیر زیاد است. یکی دیگر از منابع کسب درآمد برای اندونزی صنعت توریسم است.

جاذبه های گردشگری:

(۱) National Monument: بنای یادبود ساخته شده در عهد Sukarno که نام دیگر این بنا Monas می باشد.

(۲) TMII: همه چیز درباره مجمع الجزایر زیبای اندونزی در پارک مینیاتوری بسیار زیبا، با نام کامل Taman Mini Indonesia Indah

(۳) Keong Emas: تاتر مشهور جاکارتا به معنای حلزون طلایی که اولین بار در بیستم آوریل سال ۱۹۸۴ میلادی برای بازدید عموم گشوده شد.

(۴) Jaya Ancol Dreamland: پارکی بسیار زیبا با قسمتهای متنوعی همچون World Sea، Fantasy World، Atlantis، Water، آکواریوم، تالابی مصنوعی برای قایقرانی و ماهیگیری

(۵) Sea World: آکواریوم بزرگ و دیدنی با انواع مختلف جانداران دریایی

(۶) Fantasy Land: پارکی دیدنی برای دیدن دنیای تکنولوژی و مدرن

(۷) Thousand Island: جزایری زیبا که از چهار جزیره Kahyangan، Bidadari، Onrust، Kelor تشکیل شده است.

۸) Ragunan Zoo : باغ وحش بزرگ اندونزی با گونه های مختلفی از حیوانات اهلی و وحشی

۹) معابد هندو Prambanan در قرن ۱۹ که به ثبت یونسکو در آمده است.

۱۰) Miniature Park پارک مینیاتور: فضای ۴۰۰ هکتاری پارک فرهنگی با تعدادی عمارتها به سبک سنتی از هر ۲۷ ایالت که هر یکشنبه برنامه رقص هر منطقه اجرا می شود و همینطور موزه و باغ پرندگان و تئاترکئونگ اماس در داخل پارک قرارداد

۱۱) Way kambas elephant training center: در این محل به فیلهها آموزش میدهند که برای انسانها مفید باشند و بازدید کنندگان می توانند فیل سواری کنند.

۱۲) جزیره بالی: بالی زیبا ترین و مشهورترین جزیره اندونزی است که در جنوب خط استوا، بین جاوه (در غرب) و Lombok و بخشی از مجمع الجزایر کوچک Sunda شامل جزایر Sumba، Flores، Sumbawa و Timor (در شرق) قرار گرفته است. فواصل هوایی این جزیره تا جاکارتا حدود ۱/۵ ساعت. جمعیت بالی عمدتاً هندو می باشند. سواحل kuta, seminyak, legian, canggu, sanur, nusa dua که دارای آبهای آبی و شنهای سفید می باشد. هنرهای گوناگون همچون رقص، تندیسگری، نگارگری، چرمگری، فلزکاری و بویژه موسیقی سبک گاملان در این جزیره در سطح بسیار بالایی قرار دارند. صنعت بافندگی به ویژه مدل ikat را در لباس سنتی بالی می بینیم.

۱۳) آنیر (Anyer): ساحلی آرام در استان بانتن در مجاورت پارک ملی اوجونگ کولن (Ujung Kulon)

۱۴) بوناکن (Bunaken): یکی از بهترین مناطق مشهور برای غواصی در اندونزی و جهان

۱۵) مونت برومو (Mount Bromo): از جمله ترسناک ترین و هیجان انگیز ترین مناظر آتشفشانی بر روی کره زمین.

۱۶) Reptile and Crocodile Park پارک خزندگان و کروکودیل

۱۷) Bali Bird Park پارک پرندگان

۱۸) Bali Butterfly Park پارک پروانه

۱۹) Waterbom Park پارک آبی که در آن امکاناتی برای افراد سرسره آبی در بین جنگلها و ورزشهای دیگر والیبال و بدمینتون

۲۰) Bali Barat National Park : 70 هزار هکتار جنگل بارانی و ۷۰۰۰ ساحل مرجانی و گونه های مختلفی از جانوران را شامل می شود

۲۱) Pura Besakih : مادر معابد بالی-بیش از هزاران سال قدمت و در دامنه کوه واقع شده است.

۲۲) Sangeh Monkey Forest

۲۳) Lot Tanah : مهمترین معبد در آب و مارهای سمی در ستون جزیره صخره ای معتقدند که از معبد در مقابل شرارت از معبد محافظت می کند و بهترین زمان برای دیدن آن در پایان عصر می باشد که معبد در سایه سیاهی قرارداد.

۲۴) kuta جز مناطق توریستی پرونق در بین جوانان ساحل آن برای موج سواری معروف است

www.takbook.com

۲۵) kelimutu: این دریاچه به دلیل تغییر رنگ آبش جزء جاذبه های گردشگری توریستها می باشد که دهانه آتشفشان را پر کرده وموادمعدنی موجود باعث می شود سایه هایی آبی فیروزه ای، سبز مایل به آبی، خرمایی و سیاه در دریاچه بیفتد.

آب و هوا

وضعیت آب و هوایی:


این کشور آب و هوای گرم و استوایی داشته، و بارانهای موسمی، سبب رونق کشاورزی می شود.

اطلاعات مخابراتی

کد تلفن: ۰۰۶۲

دامنه اینترنتی: id.

کشور: اکراین **Ukraine**



پایتخت: کیف

وسعت: ۶۰۳۶۲۸ کیلومترمربع

زبان رسمی: اکراینی

واحد پول: گریونا

شهرهای مهم: اودسا، دنپر، خارکف، زاپاروژه، دانتسک

اطلاعات عمومی

موقعیت:

اکراین از کشورهای اروپای شرقی است. این کشور از شرق با روسیه؛ در شمال با بلاروس؛ از غرب با لهستان، اسلواکی و مجارستان؛ از جنوب شرقی با

www.takbook.com

رومانی و مولداوی هم مرز است و در جنوب آن دریای سیاه و دریای آزوف قرار دارد.

جغرافیا:

این کشور از زمین‌های مسطح و دشت‌های حاصلخیز (یا استپ) تشکیل شده است که از میان آن‌ها رودخانه‌هایی چون دنیپر، سورسکی دونتس، دنیستر و بوگ جنوبی می‌گذرند و به دریای سیاه و دریای کوچک آزوف منتهی می‌شوند و در جنوب غربی اوکراین دلتا دانوب در مرز این کشور با رومانی قرار گرفته است. تنها کوه‌های این کشور بخشی از رشته کوه‌های کارپات می‌باشد که بلندترین نقطه آن در اوکراین، کوه هورلا است که ۲۰۶۱ متر ارتفاع دارد و در شبه جزیره کریمه نیز رشته کوه‌های کریمه تا ساحل جنوبی کریمه امتداد دارد.

ویژگیهای فرهنگی و اجتماعی

ادیان و مذاهب:

دین رسمی این کشور مسیحیت می‌باشد. در واقع حدود ۹۶.۲ درصد جمعیت اوکراین مسیحی هستند و پس از آن اسلام با ۰.۷ درصد و یهودیت ۰.۶ درصد و سایر ادیان ۲.۵ درصد جمعیت این کشور را تشکیل می‌دهند.

جاذبه های گردشگری:

در رتبه بندی سازمان جهانی گردشگری، اوکراین از نظر تعداد گردشگران جایگاه هشتم را به خود اختصاص داده است. همچنین عجایب هفتگانه اوکراین از اصلی‌ترین جاذبه‌های گردشگری این کشور می‌باشند که از هفت بنای تاریخی و فرهنگی تشکیل شده است و شهرهای مهم توریستی آن شبه جزیره کریمه، کییف و خارکف می‌باشد.

آب و هوا

وضعیت آب و هوایی:

اوکراین دارای آب و هوای معتدل قاره‌ای است، هرچند در سواحل جنوبی کریمه شرایط آب و هوایی مدیترانه‌ای وجود دارد. بارش باران در نقاط مختلف اوکراین متفاوت است، به طوری که بیشترین میزان بارش در شمال و غرب این کشور صورت می‌گیرد و کمترین میزان بارش در شرق و جنوب شرقی است.

اطلاعات مخابراتی

کد تلفن: ۰۰۳۸۰

دامنه اینترنتی: ua.



پایتخت: واشنگتن دی.سی

وسعت: ۹,۸۲۶,۶۳۰ کیلومتر مربع

زبان رسمی: زبان رسمی در این کشور انگلیسی است اما به دلیل نزدیکی به آمریکای لاتین و تعداد زیاد مهاجران این منطقه حدود ۱۱ درصد از مردم این کشور به زبان اسپانیایی صحبت می کنند

واحد پول: دلار آمریکا

شهرهای مهم: نیویورک، لس آنجلس، شیکاگو، هوستون، فینیکس، فیلادلفیا، سن آنتونیو، سن دییگو، دالاس، سن خوزه

اطلاعات عمومی

ایالات متحده آمریکا (United States of America) و به اختصار (USA): کشوری در آمریکای شمالی، و به پایتختی شهر واشنگتن دی سی است. آمریکا سومین کشور پرجمعیت و چهارمین کشور پهناور جهان است، و از لحاظ نژادی و گوناگونی مردم، متنوع ترین کشور جهان شناخته می شود.

نظام حکومتی آمریکا در چارچوب قانون اساسی، و بر اساس سیستم جمهوری فدرال بنیان نهاده شده است. این کشور در سال ۱۷۷۶ میلادی (۱۱۵۵ ه.خ.)، در پی اعلام استقلال و اتحاد ۱۳ مستعمره سابق بریتانیا شکل گرفت.

کشور آمریکا از شرق با اقیانوس اطلس، از غرب با اقیانوس آرام، از شمال با کشور کانادا، و از جنوب با مکزیک همسایه است. این کشور از راه پایگاه دریایی گوانتانامو نیز مرز مشترک اندکی با کوبا دارد. آمریکا همچنین از طریق آلاسکا با روسیه مرز آبی دارد. به علاوه، مجموعه ای از جزیره ها، ناحیه ها، و مناطق متعلق به آمریکا در سراسر جهان پراکنده اند.

این کشور با نام های دیگری مانند ایالات متحده آمریکا، (امریکا یا آمریکا) ایالات متحده، اتازونی (برگرفته از واژه فرانسوی États-Unis)، به معنای ایالت های متحد) و ینگه دنیا نیز خوانده می شود.

ایالات متحده آمریکا (United States of America) و به اختصار (USA): کشوری در آمریکای شمالی، و به پایتختی شهر واشنگتن دی سی است. آمریکا سومین کشور پرجمعیت و چهارمین کشور پهناور جهان است، و از لحاظ نژادی و گوناگونی مردم، متنوع ترین کشور جهان شناخته می شود.

نظام حکومتی آمریکا در چارچوب قانون اساسی، و بر اساس سیستم جمهوری فدرال بنیان نهاده شده است. این کشور در سال ۱۷۷۶ میلادی (۱۱۵۵ ه.خ.)، در پی اعلام استقلال و اتحاد ۱۳ مستعمره سابق بریتانیا شکل گرفت.

کشور آمریکا از شرق با اقیانوس اطلس، از غرب با اقیانوس آرام، از شمال با کشور کانادا، و از جنوب با مکزیک همسایه است. این کشور از راه پایگاه دریایی گوانتانامو نیز مرز مشترک اندکی با کوبا دارد. آمریکا همچنین از طریق آلاسکا با روسیه مرز آبی دارد. به علاوه، مجموعه‌ای از جزیره‌ها، ناحیه‌ها، و مناطق متعلق به آمریکا در سراسر جهان پراکنده‌اند.

این کشور با نام‌های دیگری مانند ایالات متحده آمریکا، (امریکا یا آمریکا) ایالات متحده، اتازونی (برگرفته از واژه فرانسوی États-Unis، به معنای ایالت‌های متحد) و ینگه دنیا نیز خوانده می‌شود.

ویژگیهای فرهنگی و اجتماعی

ادیان و مذاهب:

آمریکا به طور رسمی یک کشور سکولار می‌باشد. در ایالات متحده آمریکا بر اساس متمم اول قانون اساسی ایالات متحده آمریکا، هیچ دینی بطور رسمی وجود ندارد، اما همین متمم نیز آزادی تمام ادیان را تضمین کرده‌است. در کل بیشترین ترکیب مذهبی مردم آمریکا به شرح زیر است: پروتستان، کاتولیک، مورمون، یهودی، مسلمان، دیگران، بدون دین

اقتصاد:

ایالات متحده آمریکا بزرگ‌ترین اقتصاد را در میان کشورهای جهان در اختیار دارد. تولید ناخالص داخلی این کشور نزدیک به ۱۳,۸۶ تریلیون دلار است. در مقایسه، ۱۵ کشور صاحب ارز یورو در اتحادیه اروپا (مجموعاً به تولید ناخالص داخلی ۱۴,۴۵ تریلیون دلار در سال ۲۰۰۷ دست یافتند).

جاذبه های گردشگری:

کاخ سفید (White House) در واشینگتن دی سی آمریکا ، مجسمه آزادی (Statue of Liberty) در شهر نیویورک آمریکا ، آبنبار نیگارا (Niagara Falls) در مرز ایالت نیویورک آمریکا و استان اونتاریو کانادا ، دره بزرگ (Grand Canyon) در شمال ایالت آریزونا آمریکا ، کوه راشمور (Mount Rushmore) در ایالت داکوتای جنوبی آمریکا، دیزنی لند (DisneyLand) در آناهیم ایالت کالیفرنیا آمریکا، هالیوود (Hollywood) در شهر لوس آنجلس در ایالت کالیفرنیا آمریکا، پل معلق گلدن گیت (Golden Gate Bridge) در سانفرانسیسکو آمریکا، پارک هزاره (Millennium Park) در شیکاگو ، موزه متروپولیتن هنر (Metropolitan Museum of Art) در نیویورک ، کلیسای جامع سن پاتریک (St. Patrick's Cathedral) در نیویورک ،

آب و هوا

با توجه به وسعت زیاد و پراکندگی توپولوژی در آمریکا، آب و هوای آن در نقاط مختلف به طور باورنکردنی متغیر است. اگر بخواهیم یک آب و هوای کلی برای آمریکا در نظر بگیریم باید بگوییم آب و هوای آن معتدل است، البته در فلوریدا و هاوایی آب و هوایی گرمسیری (حاره‌ای)، در آلاسکا سردسیری، در دشتهای بزرگ (Great Plains) نیمه خشک و در قسمت جنوبی ناحیه جنوب غربی (Southwest) آب و هوایی خشک وجود دارد. محدوده درجه حرارت از ۶۲- درجه سانتیگراد در آلاسکا تا ۵۷ درجه سانتیگراد در بعضی نقاط کالیفرنیا در تابستان متغیر است.

بطور کلی ایالات شمالی آمریکا سردترین ایالات هستند که زمستانهای سخت همراه با یخبندان دارند به ویژه در نواحی دشتهای (Plains) ، غرب میانه (Midwest) و شمال شرق (Northeast) در مقابل، درجه حرارت ایالات جنوبی آمریکا - که به کمربند خورشیدی (sunbelt) معروفند - به ندرت به

www.takbook.com

زیر صفر می رسد. به غیر از ایالات اورگان و واشنگتن و منطقه نیوانگلند، بقیه نقاط آمریکا معمولا تابستانهای داغی دارند. ایالات شمال غربی آمریکا در مجاورت اقیانوس آرام (Pacific Northwest) دارای آب و هوای معتدل هستند در حالیکه بخشهای جنوبی، ایالات شمال شرقی آمریکا در مجاورت اقیانوس آرام (Pacific Northeast) و غرب میانه آمریکا (Midwest) آب و هوای مرطوب دارند.

فصول بهار و پاییز در آمریکا معمولا معتدل، گرم و آفتابی هستند. (البته رطوبت در برخی نواحی به ویژه Pacific Northwest وجود دارد

همچنین فصل توفانهای تورنادو بین آپریل و جون است و از بخش غرب میانه آمریکا وارد می شوند، گردبادها نیز معمولا در اوایل تابستان در طول ساحل جنوب شرقی و ساحل خلیج مکزیکو وجود دارند.

اطلاعات مخابراتی

کد تلفن: ۰۰۱

دامنه اینترنتی: us. gov. mil. edu..

کشور: ایتالیا Italian Republic



پایتخت: رم

وسعت: ۳۰۱۳۳۸ کیلومترمربع

زبان رسمی: ایتالیایی

واحد پول: یورو

شهرهای مهم: میلان، ناپل، تورین، پالرمو، جنووا، پولونیا، فلورانس، باری، ونیز، مسینا، ورونا

اطلاعات عمومی

موقعیت و وسعت:

ایتالیا کشوری در جنوب اروپا است. این کشور از شبه‌جزیره ایتالیا و دو جزیره سیسیل و ساردنیا در دریای مدیترانه تشکیل شده‌است. نکته جالب در مورد نقشه ی کشور ایتالیا این است که نقشه ی این کشور شبیه چکمه می باشد.

جغرافیا:

ایتالیا در جنوب اروپا با مختصات جغرافیایی تقریبی ۲۲ ۵۰ شمالی ، ۱۲ ۳۰ شرقی قرار دارد. این کشور مساحتی به اندازه تقریباً یک پنجم ایران دارد. این کشور مرز مشترک با کشورهای اتریش، فرانسه، واتیکان (واتیکان در داخل شهر رم پایتخت ایتالیا قرار دارد)، سان مارینو (کشور سان مارینو در شمال ایتالیا و در دل ایالت امیلیا رومانیا قرار دارد)، اسلوونی و سوئیس دارد.

بلندترین نقطه ایتالیا کوه مونته بیانکو با ارتفاع ۷۴۸/۴ متر از سطح دریا و کمترین ارتفاع آن دریای مدیترانه‌است.

ویژگیهای فرهنگی و اجتماعی

ادیان و مذاهب:

حاکمیت و اکثریت با مسیحیت کاتولیک است، ولی پروتستان‌ها، یهودی‌ها و مسلمانان (که اکثراً مهاجر هستند) نیز در این کشور زندگی می‌کنند. ۸۷٪ جمعیت ایتالیا مسیحی کاتولیک هستند.

اقتصاد:

امروزه ایتالیا کشوری توسعه یافته است و جزو هشت کشور صنعتی محسوب میشود. از جمله مهم‌ترین صنایع کشور می‌توان به صنایع فلزکاری، ماشین‌آلات، شیمیایی، وسائط نقلیه، مواد غذایی و مشروبات، منسوجات و البسه، هواپیماسازی، کشتی‌سازی، پتروشیمی، الکتریکی، اتمی و جنگ‌افزار اشاره نمود. گندم، جو، سیب‌زمینی، چغندر، سیب، ذرت، برنج، انگور، ماهی، گاو و خوک نیز مهم‌ترین محصولات کشاورزی و دامپروری کشور را تشکیل می‌دهند.

جاذبه های گردشگری:

منطقه توسکانیا در ساحل غربی ایتالیا یکی از جذاب ترین و غنی ترین مناطق اروپا محسوب می شود. محله تاریخی کامپو دل میراکولی در شهر پیزا، یکی از شهرهای مشهور منطقه توسکانیا می باشد که دارای یک کلیسای بسیار بزرگ می باشد و برج معروف پیزانیز در این شهر قرار دارد.

کلیسای سانتا ماریا دل فیوره، کلیسای اعظم شهر فلورانس «فیرنزه»، چهارمین کلیسای بزرگ اروپا می باشد که در قلب مرکز تاریخی فلورانس قرار دارد که گنبد عظیم آن کاملاً به شهر اشراف دارد.

پل مشهور پونته وکیوو شهر فلورانس. این پل که ابتدا از چوب ساخته شده بود در سال ۱۳۳۳ میلادی بر اثر سیل تخریب شد. این پل سپس از سنگ ساخته شده و اندکی بیش از ۶ قرن بعد هنگام عقب نشینی سربازان آلمان نازی منهدم شد و سیل وحشتناک آرنو در سال ۱۹۶۶ آن را تخریب کرد. پونته وکیوو ، یکی از نمادهای شهر فلورانس محسوب می شود.

مناطق روستایی توسکانیا نیز جلوه هایی از زیبایی هستند. رنگ سبز طبیعت، تاکستان ها، باغ های زیتون، مزارع کشت شده، جنگل ها و کلبه های دورافتاده. رنگ سبز این منطقه هنگام گل دادن گل های آفتابگردان به رنگ زرد درمی آید.

www.takbook.com

پورتو فرایو، مرکز جزیره البه با استحکامات قدیمی اش یادآور گذشته نظامی این بندر است که اکنون به یک قطب توریستی تبدیل شده است.

صخره های ساحلی جزیره کاپرائیا که منشا آتشفشانی دارند. نام این جزیره برگرفته از گله های بز است که در گذشته ساکن جزیره بودند.

منظره شهر قرون وسطایی سان جیمینیانو در نزدیکی شهر سیئنا، یکی دیگر از شهر مشهور تاریخی و زیارتی منطقه توسکانیا. این شهر معماری قرون وسطایی اش را حفظ کرده و مرکز آن از سال ۱۹۹۰ در فهرست میراث جهانی یونسکو ثبت شده است.

روستای کوچک مونتالچینو در دره اورچیا که به خاطر انگور بسیار مرغوبش شهرت دارد. در منطقه توسکانیا روستاهای بسیاری وجود دارند که بهترین محصول انگور را تولید می کنند.

ناحیه ساحلی آرچنتاریو، بهشتی طبیعی و سرسبز و پهنه آب های لاجوردی رنگ دریا.

میدان آنفیتئاترو که بیشتر به نام پیاتزا دل مرکاتو شهرت دارد در شهر کوچک لوکوننس که در محل سابق یک آمفی تئاتر دوره روم باستان و با اقتباس از معماری آن ساخته شده است.

آب و هوا

وضعیت آب و هوایی:

آب و هوای ایتالیا مدیترانه ای است. در شمال به دلیل وجود رشته کوه آلپ سرد، در جنوب خشک و در کل کشوری تقریباً گرم است.

اطلاعات مخابراتی

کد تلفن: ۰۰۳۹

دامنه اینترنتی: it.

کشور: ایرلند Ireland

پایتخت: دوبلین

وسعت: ۸۴۴۲۱ کیلومترمربع

زبان رسمی: ایرلندی

واحد پول: یورو

شهرهای مهم: دوبلین، بلفاست، کروک

اطلاعات عمومی

موقعیت و وسعت:

ایرلند کشوری است در جزیره ایرلند، که در شمال غرب قاره اروپا واقع شده است. نام رسمی این کشور جمهوری ایرلند است و گاهی با نام ایرلند جنوبی خوانده می‌شود تا با ایرلند شمالی اشتباه نشود. این کشور پنج ششم جزیره ایرلند را اشغال کرده است و با ایرلند شمالی که بخشی از پادشاهی متحده است، در شمال مرز مشترک دارد. همچنین در غرب ایرلند اقیانوس اطلس، در شرق دریای ایرلند و در جنوب و جنوب غربی دریای کلتیک و کانال سنت جورج قرار دارد. جمهوری ایرلند در حال حاضر یکی از اعضای اتحادیه اروپا می‌باشد. این کشور در ۱ ژانویه ۱۹۷۳ به این اتحادیه ملحق شد.

ویژگیهای فرهنگی و اجتماعی

ادیان و مذاهب:

مردم ایرلند دارای دین مسیحیت می‌باشند.

اقتصاد:

اقتصاد ایرلند در سالهای اخیر از تمرکز بر روی اقتصاد کشاورزی به اقتصاد مدرن بر پایه دانش روز و تمرکز بر روی خدمات، فناوری پیشرفته و توسعه تجارت و صنعت و سرمایه گذاری دگرگون شده است. از نظر سرانه تولید ناخالص داخلی ایرلند یکی از ثروتمندترین کشورهای سازمان همکاری و توسعه و اتحادیه اروپا در سال ۲۰۰۸ شناخته شد. کالاهای صنعتی به ویژه ماشین آلات، فلزات و کالاهای مهندسی الکترونیک و شیمیایی، هم اکنون بیش از ۸۰٪ صادرات ایرلند را تشکیل می‌دهد. فرآوری مواد غذایی از صنایع مهم به شمار می‌رود. منابع طبیعی شامل سرب، روی، نفت و گاز طبیعی از چاههای زیر

www.takbook.com

دریا، و محلهای مناسب برای تولید نیروی هیدروالکتریک است. ایرلند دستخوش میزان بالای بی کاری و مهاجرت از کشور است.

جاذبه های گردشگری:

صخره های موهر یکی از برترین جاذبه های توریستی و گردشگری کشور ایرلند محسوب میشود. فاصله بلندترین نقطه صخره ها ۲۱۴ متر از سطح دریا است و همچنین عرض این صخره ها به بیش از ۸ کیلومتر در کناره اقیانوس آرام میرسند.

آب و هوا

وضعیت آب و هوایی:

آب و هوای این کشور سرد، بارانی و مرطوب است. میزان بارندگی بالاست و از بیش از ۲۵۰۰ میلی متر در غرب و جنوب غرب تا ۷۵۰ میلی متر در شرق متغیر است.

اطلاعات مخابراتی

کد تلفن: ۰۰۳۵۳

دامنه اینترنتی: ie

کشور: ایران Islamic Republic of Iran



پایتخت: تهران

وسعت: ۱،۶۴۸،۱۹۵ کیلومترمربع

زبان رسمی: فارسی

واحد پول: ریال

شهرهای مهم: تهران ، اصفهان ، مشهد ، تبریز ، شیراز ، اهواز ، کرمانشاه ، کرج ، قم ،

اطلاعات عمومی

ایران کشوری در جنوب غربی آسیا و در منطقه ای مشهور به خاور میانه واقع شده است و یکی از بزرگترین و قدرتمندترین کشورهای منطقه است که دارای مرز مشترک زمینی با هفت کشور منطقه و مرز دریایی گسترده با دریای خزر و خلیج همیشه فارس و دریای عمان می باشد. ایران از شمال با جمهوری آذربایجان، ارمنستان و ترکمنستان، از شرق با افغانستان و پاکستان و از غرب با ترکیه و عراق همسایه است و همچنین از شمال به دریای خزر و از جنوب به خلیج فارس و دریای عمان محدود می شود، که دو منطقه نخست از مناطق مهم استخراج نفت و گاز در جهان هستند. ایران یکی از اعضای پایه گذار سازمان ملل متحد، گروه نم، سازمان اکو، سازمان کنفرانس اسلامی و اوپک می باشد. ایران به عنوان یک سرزمین و یک ملت، پیشینه ای کهن دارد و یکی از تاریخی ترین کشورهای جهان به شمار می رود. از دید طبیعی ایران از شمال به رود اترک، دریای خزر و رود ارس، از خاور به کوه های هندوکش و کوه های باختری دره سند، از باختر به دامنه های باختری کوه های زاگرس و حوضه آبریز اروندرود و از جنوب به خلیج فارس و دریای عمان محدود است. بیش از نیمی از ایران کویری و نیمه کویری است. حدود یک سوم ایران نیز کوهستانی است و بخش کوچکی از ایران (شامل جلگه جنوب دریای خزر و جلگه خوزستان نیز از جلگه های حاصلخیز تشکیل شده است. بلندترین کوه ایران نیز دماوند با ۵۶۷۱ متر می باشد. از دید جغرافیایی، غربی ترین شهر ایران کلیساکندی؛ شرقی ترین شهر جالق؛ شمالی ترین شهر پارس آباد؛ و جنوبی ترین شهر چابهار است.

ویژگیهای فرهنگی و اجتماعی

ادیان و مذاهب:

دین رسمی کشور ایران اسلام و مذهب رسمی آن نیز تشیع می باشد.

اقتصاد:

عمده ترین صنایع پیشرفته ایران عبارتند از: صنایع نفت، گاز، پتروشیمی، فولاد، نساجی، شیمیایی، غذایی، خودروسازی، سدسازی، الکترونیک و الکترونیک و و سازه های مهم دستی و سنتی ایران عبارتند از: فرش و قالی، گلیم بافی و زیلو، منبت کاری، خاتم کاری و سفالگری.

جاذبه های گردشگری:

بر اساس گزارش سازمان جهانی جهانگردی، ایران رتبه دهم جاذبه های باستانی و تاریخی و رتبه پنجم جاذبه های طبیعی را در جهان دارا است، با توجه به قدمت تاریخی کشور ایران، این کشور سراسر دارای جاذبه های گردشگری فراوان و مختص به هر شهر را دارد که با توجه به سفر به شهر مقصد می توان از امکان دیدنی و جاذبه های گردشگری آن بهره برد. در این قسمت فقط نام قطره ای از دریای بیکران جاذبه های گردشگری ایران را ملاحظه می فرمایید: سی و سه پل، عالی قاپو، پل خواجه، طاق بستان، کاریز (جزیره کیش)، تخت جمشید، چهل ستون، میدان نقش جهان، منارجنبان، مسجد شیخ لطف الله، مدرسه چهارباغ، ماسوله، غار علی صدر، حمام علیقلی آقا، تخت سلیمان، باغ فین، آسیاب های آبی دزفول، و

آب و هوا

ایران از لحاظ آب و هوایی یکی از منحصر به فردترین کشورهاست. اختلاف دمای هوا در زمستان بین گرمترین و سردترین نقطه گاهی به بیش از ۵۰ درجه می رسد. به طور کلی ایران در منطقه ای قرار گرفته است که از نظر بارندگی در سطح نیمه خشک و خشک قرار می گیرد. آب و هوای ایران متأثر از چندین سامانه است:

۱. سامانه پرفشار سیبریایی که با ریزش به عرض های جنوبی در نوار شمالی بارش باران و برف و کاهش دما و در سایر نقاط فقط کاهش دما را به همراه دارد.

www.takbook.com

۲. سامانه باران‌زای مدیترانه‌ای که از سمت غرب وارد ایران می‌شود و موجب ریزش باران یا برف در بسیاری از نقاط غربی و میانی و شرق ایران می‌شود.
۳. سیستم کم فشار جنوبی که در نوار جنوب و جنوب غرب موجب رگبار باران می‌شود.

اطلاعات مخابراتی

کد تلفن: ۰۰۹۸

دامنه اینترنتی: .ir

کشور: اوگاندا Republic of Uganda



پایتخت: کامپالا

وسعت: ۲۴۱۱۳۹ کیلومتر مربع

زبان رسمی: انگلیسی و سواحلی و زبانهای محلی از جمله لوگاندا

واحد پول: شیلینگ اوگاندا

شهرهای مهم: جینیجا، امبالی، ماساکا، انتبه

اطلاعات عمومی

اوگاندا کشوری است در حاشیه دریاچه ویکتوریا واقع در شرق میانه آفریقا. همسایه‌های آن عبارتند از سودان، کنگو، رواندا، بروندي، تانزانیا و کنیا .

این کشور که دارای یک فلات مرکزی کم ارتفاع با پوشش گیاهی ساوان می‌باشد. در اطراف دریاچه ویکتوریا، استعداد خاک برای کشاورزی بیش از سایر نقاط است. همچنین این دریاچه از نظر ماهیگیری نیز اهمیت به سزایی دارد. در غرب این کشور رشته کوهی با حد اکثر ارتفاع ۵۱۱۸ متر وجود دارد . همچنین این کشور از غرب با جمهوری دموکراتیک کنگو، از شمال با سودان، از جنوب شرق با رواندا و از جنوب با تانزانیا همسایه است. دریاچه ویکتوریا در بخشی از مرز این کشور با کنیا قرار دارد. این کشور نامش را از پادشاهی بوگاندا که در این منطقه حکومت می‌کرد گرفته است.

مردم اوگاندا از قبایل مختلفی تشکیل شده‌اند و ۱۲ پادشاه رهبری قبایل را برعهده دارد. هریک از قبایل آداب و رسوم خاصی دارند. اسلام در سالهای ۱۸۰۰ توسط بلوچه‌های ایرانی و عمانی وارد دربار کاباکا شد.^[نیازمند منبع] مسیحیت نیز در سالهای ۱۸۵۶ به دربار ارایه گردید.^[نیازمند منبع]

قوم کراموجونگ یا برهنه‌گرایان که همسایه قوم ماساها و تورکانه‌ها در مرز کنیا هستند از دیدنی‌ترین اقوام اوگاندا هستند. هر جوان کراموجونگ برای اینکه شایستگی ازدواج پیدا کند باید یک شیر و یا پلنگ و یا گرگ شکار کند و به خانه عروس بیاورد. این قوم لباس نمی‌پوشند و برهنه‌گرایان غربی الگوی خود را از این قبیله اخذ کرده‌اند

ادیان و مذاهب:

در اوگاندا ادیان مختلفی از جمله کاتولیک رومی، پروتستان، آنیمیست، اسلام سنی وجود دارد.

اقتصاد:

اوگاندا دارای منابع طبیعی ثابت، شامل خاک حاصلخیز، بارش باران دائمی، معادن غنی و قابل ملاحظه مس و کبالت است. اوگاندا دارای منابع بسیار بزرگ بکر و دست نخورده نفت خام و گاز است. کشاورزی بیش از سه چهارم نیروی کار اوگاندا را در بر دارد. قهوه معمولاً ۹۰٪ صادرات اوگاندا را تشکیل می‌دهد. چای و توتون محصول عمده صادراتی دیگر است و کشتهای معیشتی شامل سیب زمینی شیرین است. چای سومین محصول صادراتی پس از قهوه و ماهی است این کشور همچنین دارای معادن غنی آهن است. هرچند در اثر کمبود سرمایه‌گذاری در توسعه معادن، تولید و صادرات آهن و فولاد حجم بزرگی از صادرات آنرا تشکیل نمی‌دهد. توریسم و گردشگری منبع دیگری از درآمدهای خارجی اوگاندا را تشکیل می‌دهد. در کل محصولات صادراتی این کشور شامل قهوه، ماهی، چای، پنبه، گل، محصولات باغبانی و طلا است و محصولات وارداتی آن شامل کالاهای اساسی، وسایل نقلیه، نفت، دارو و غلات است.

جاذبه‌های گردشگری:

آب و هوا

اوگاندا دارای آب و هوای معتدل با میانگین دمای ۲۱-۲۴ درجه سانتی‌گراد، و میزان بارش سالانه ۷۵-۱۵۰ سانتی‌متر می‌باشد. رودهای مهم جاری در این کشور نیل و سملیکی است.

اطلاعات مخابراتی

کد تلفن: ۰۰۲۵۶

دامنه اینترنتی ug

کشور: انگلستان United Kingdom

پایتخت: لندن

وسعت: ۱۳۰۳۹۵ کیلومترمربع

زبان رسمی: انگلیسی

واحد پول: پوند استرلینگ

شهرهای مهم: بیرمنگام، منچستر، لیورپول، لیدز، ناتینگهام، کمبریج، برایتون، ساوت، همپتون، یورک، بریستول، نیوکاسل، دور، شفیلد

اطلاعات عمومی

موقعیت و وسعت:

انگلستان نام نیمه جنوبی جزیره بریتانیای کبیر و یکی از چهار بخش کشور بریتانیا (پادشاهی متحد بریتانیای کبیر و ایرلند شمالی) است. این منطقه از شمال با اسکاتلند و از غرب با ویلز هم‌مرز است و مهمترین و عمده‌ترین جز تشکیل دهنده کشور بریتانیا است. مرزهای آبی این کشور در شمال غرب دریای ایرلند، در جنوب غرب دریای سلتی و در شرق دریای شمال هستند، و در جنوب نیز کانال مانش آن را از سرزمین اصلی قاره اروپا و کشور فرانسه جدا می‌کند. انگلستان دارای بیش از یکصد جزیره کوچک و بزرگ نیز هست که از جمله آنها می‌توان به جزیره وایت و جزیره من اشاره کرد.

شهر لندن پایتخت انگلستان و همزمان پایتخت پادشاهی بریتانیا است. پرآب‌ترین رود انگلستان، رود تیمز است که از میان شهر لندن می‌گذرد و به دریای شمال می‌ریزد.

ویژگیهای فرهنگی و اجتماعی

ادیان و مذاهب:

دین ۷۱٪ مردم انگلیس، مسیحی (شامل: انگلیکان، کاتولیک، پرسبیتریان و متدیست)، ۲٪ مسلمان و ۱٪ نیز هندو می‌باشد.

اقتصاد:

از مهمترین صادرات بریتانیا می‌توان به سوخت، مواد شیمیایی، خوار و بار و مواد غذایی و آشامیدنی و تنباکو اشاره کرد.

www.takbook.com

جاذبه های گردشگری:

جاذبه های توریستی انگلستان: چشم لندن، سینمای آیمکس، مادام توسو و آسمان نمای لندن

بناهای سلطنتی: کاخ باکینگهام ، برج لندن

بناهای سیاسی: ساعت بیگ بن و ساختمان پارلمان انگلستان

کلیسای وست مینستر و سنت پل

منطقه ی باستانی استون هنج (Stonehenge) و سایر نشانه های فرهنگ پیش از تاریخ بریتانیا

آب و هوا

وضعیت آب و هوایی:

انگلستانی دارای آب و هوایی نسبتاً معتدل می باشد که در زمستان از صفر درجه پایین تر و در تابستان از ۳۲ درجه بالاتر نمی رود. سردترین ماه سال ژانویه و فوریه و گرم ترین ماه سال ماه جولای است.

اطلاعات مخابراتی

کد تلفن: ۰۰۴۴

دامنه اینترنتی: uk.

کشور: اردن Hashemite Kingdom of Jordan

پایتخت: امان

وسعت: ۹۲۳۰۰ کیلومترمربع

زبان رسمی: عربی

واحد پول: دینار اردن

شهرهای مهم: اربد، الزرقا

اطلاعات عمومی

موقعیت و جغرافیا:

اردن کشوری است در خاورمیانه که از شمال با سوریه، از شمال شرقی با عراق، و از شرق و جنوب با عربستان سعودی و از غرب با اسرائیل و کرانه باختری رود اردن همسایه است، که مجموع خطوط مرزی اردن با این کشورها به ۱۶۱۹ کیلومتر می‌رسد. اردن از جنوب به خلیج عقبه مماس است و از آن رو حدود ۲۶ کیلومتر نیز مرز آبی دارد و این در میان کشورهای عربی کمترین مرز آبی به شمار می‌رود.

مساحت کشور اردن به طور عمده از صحراهای خشک و بایر تشکیل شده‌است. اما در قسمت‌های غربی ارتفاعاتی نیز وجود دارد. در نوار مرز غربی اردن، رود اردن جاری است که این کشور را از اسرائیل جدا می‌کند. بلندترین نقطه اردن، قله جبل رم است و پست‌ترین نقطه آن دریای مرده است. سرزمین اردن کنونی را بخشی از گهواره تمدن بشریت دانسته‌اند.

ویژگیهای فرهنگی و اجتماعی

ادیان و مذاهب:

بیشتر مردم پنج میلیون نفری اردن مسلمان و اهل سنت هستند و شیعیان ۲ درصد از جمعیت این کشور را تشکیل می‌دهند. با وجود این دولت اردن به حقوق شیعیان بی‌اعتنایی کرده و آنها را تحت فشار قرار می‌دهد. شیعیان در کشور سنی مذهب اردن هیچ مسجد و حسینیه‌ای ندارند و روز تاسوعا و عاشورا در داخل ضریح شهدای موته به عزاداری می‌پردازند.

اقتصاد:

اردن کشوری کوچک با منابع طبیعی محدود است. این کشور در حال حاضر راهمایی برای گسترش تامین آب محدود خود می‌یابد و بویژه از طریق همکاری‌های منطقه‌ای از منابع موجود خود استفاده بهتری می‌برد. همچنین اردن در تامین قسمت اعظمی از نیازهای انرژی خود به منابع خارجی وابسته است. در خلال دهه ۹۰، نیازهای نفت خام این کشور از وارداتی که از عراق و دیگر کشورهای همسایه می‌شد تامین می‌گردید. از اوائل سال ۲۰۰۳، نفت مورد نیاز اردن توسط کشورهای عضو شورای همکاری خلیج تامین می‌شده است. علاوه بر آن، خط لوله انتقال گاز عرب از مصر به شهر بندری عقبه واقع در جنوب اردن در سال ۲۰۰۳ تکمیل شد. دولت در نظر دارد این خط انتقال گاز را به شمال و تا منطقه امان و مناطق ورای آن گسترش دهد. از سال ۲۰۰۰ به این سو، صادرات محصولات تولیدی سبک، که عمدتاً شامل منسوجات و پوشاک تولید شده در مناطق صنعتی استاندارد، نیروی پیش برنده رشد اقتصاد این کشور بوده است. در سال ۱۹۹۶، آمریکا و اردن قرارداد هواپیمایی درون مرزی امضا کردند که زمینه را برای هوای آزاد بین دو کشور فراهم می‌آورد.

جاذبه های گردشگری:

تماشای جاهای دیدنی باستانی:

پترا در معان، که مرکز نباتی‌ها است، شهری کامل است که در دل کوه آن را تراشیده‌اند. صخره‌های آن رنگی و اغلب صورتی است و ورودی این شهر قدیمی روزنه بزرگ و باریکی است به نام سیگ که آن هم در دل کوه جای گرفته است. در داخل شهرهای نیز بناهای بسیاری وجود دارد که تمام آنها (به استثنای ۲ مورد) از سنگ تراشیده شده‌اند، از جمله خزانه داری اردن که هم اکنون سازمان عجایب هفت گانه جدید آن را به عنوان یکی از نامزدهای قرار گرفتن در فهرست عجایب هفت گانه جدید جهان انتخاب کرده است.

ام قیس شهری است که در محل شهر ویران شده گادارا که از شهرهای روم باستان هلنی است، قرار گرفته است.

عجلون که به خاطر قلعه الریاض اسلامی اش معروف است.

جراش، که به خاطر معماری رومی باستانی اش، از قبیل ستونها و تاقهایش معروف است.

امان که تماشاخانه رومی اردن و چند موزه دیگر در آن جای گرفته‌اند.

ال کرک که کاخ ال-کراک که کاخی مهم و متعلق به زمان صلاح الدین است در آن قرار دارد.

جاذبه هاب گردشگری مذهبی:

البتراء، آرامگاه جعفر پسر ابی طالب، آرامگاه زید پسر حارثه، آرامگاه عبدالله پسر رواحه، آرامگاه سعد پسر ابی وقاص، آرامگاه ابو عبیده عامر جراح، آرامگاه شرحبیل پسر حسنه، آرامگاه معاذ پسر جبل، آرامگاه ضرار پسر ازور، مقام پیغمبر ایوب، مقام پیغمبر شعیب، مقام پیغمبر یوشع بن نون، مقام پیغمبر هارون، غار اصحاب کهف، آثار جرش

مدابع، مرکز گردشگری مذهبی اردن است که اماکن مذهبی مهمی را در خود جای داده است: ۱- نقشه مدابع ۲- رود اردن، که یحیای تعمید دهنده در آن عیسی مسیح را غسل تعمید داد ۳- کوهستان مبو (اردن)/ کوهستان مبو

جاذبه‌های دریایی:

دریای میت، که به خاطر شناوری عجیب و غریب و نمکهای طبیعی آن که در اغلب اوقات به چشم می‌خورد، شهرت یافته است. دریای میت که ۴۰۲ متر

www.takbook.com

زیر سطح دریا قرار گرفته، پایین‌ترین نقطه اردن محسوب می‌شود و هر ساله ۱ متر پایین تر می‌رود. دریای میت در نزدیکی رود اردن قرار دارد.

عقبه شهری است در ساحل خلیج عقبه که مراکز خرید و هتلها ی فراوانی در آن قرار دارد و دسترسی به ورزشهای آبی در آن میسر است.

دیگر مکانهای گردشگری:

وادی روم صحرایی است مملو از کوه‌ها و تپه‌ها که در جنوب اردن قرار دارد. وادی روم به خاطر مناظر زیبا و چشمگیری که دارد و نیز به خاطر گونه‌های مختلف ورزش که در آن انجام می‌شود، از قبیل صخره نوردی، شهرت یافته‌است.

امان شهری است کاملاً مدرن که بازارچه، مراکز خرید، هتلها و یک آمفی تئاتر قدیمی رومی و غیره در آن قرار دارند.

ماهیس که دارای مکانهای مذهبی مهم و چشم اندازهای فوق العاده‌است.

آب و هوا

وضعیت آب و هوایی:

از آنجا که قسمت اعظم اردن صحراست آب و هوای آن نیز خشک و بیابانی است. این در حالی است که قسمت باختری کشور در طول دوران بارندگی سالیانه، (از نوامبر تا آوریل) شاهد بارش نسبی است.

اطلاعات مخابراتی

کد تلفن: ۰۰۹۶۲

دامنه اینترنتی: jo

کشور: بوسنی Bosnian

پایتخت: سارایوو

وسعت: ۵۱۱۲۹ کیلومتر مربع

زبان رسمی: بوسنیایی، کروات، صربی

واحد پول: مارکا

شهرهای مهم: بانیالوگا، زیتسا، توزلا، موستار

اطلاعات عمومی

موقعیت و جغرافیا:

بوسنی و هرزگوین کشوری است در جنوب شرقی اروپا و در بخش مرکزی شبه جزیره بالکان واقع گشته است. کشور بوسنی و هرزه گوین به لحاظ موقعیت جغرافیایی در جنوب شرق اروپا و در شبه جزیره بالکان قرار گرفته است و با کشورهای کرواسی و صربستان و مونته نگرو مرز مشترک دارد. نام بوسنی از نام رود بوسنا که از میان این کشور می گذرد و ۲۷۱ کیلومتر طول دارد گرفته شده است، اما هرزگوین که بخش جنوبی این کشور را تشکیل می دهد ریشه در نام یکی از پادشاهان سابق این جمهوری دارد.

ویژگیهای فرهنگی و اجتماعی

ادیان و مذاهب:

مذهب مردم بوسنی و هرزگوین اسلام (سنی) و مسیحیت (ارتدوکس و کاتولیک) می باشد.

اقتصاد:

یک چهارم جمعیت این کشور زیر خط فقر زندگی می کنند.

صادرات این کشور شامل فلزات، البسه و چوب است. واردات این کشور نیز شامل ماشین آلات و تجهیزات، مواد شیمیایی، سوخت و مواد غذایی می باشد.

جاذبه های گردشگری:

سرزمین زیبای بوسنی و هرزگوین پوشیده از جنگلهای انبوه است به نحوی که ۴۵ درصد مساحت این کشور را جنگل و ۵۰ درصد را هم مزارع کشاورزی و مراتع تشکیل می دهند. بوسنی دارای کوههای سرسبز و سر به فلک کشیده نیز می باشد. تعدادی از رودخانه ها در بوسنی و هرزگوین جاری است مانند رودخانه های ساوا، اونا و نرتوا که شاید بتوان ادعا کرد که یکی از زیباترین جلوه های توریستی بوسنی است. بوسنی و هرزگوین به لحاظ توریستی به پنج منطقه ساریوو، هرزگوین، بوسنای مرکزی، شمال غرب بوسنی و شمال شرق بوسنی تقسیم می شود. مجموعه ورزشی پیست اسکی واقع در ارتفاعات اطراف ساریوو می باشد که شاهد برگزاری المپیک زمستانی سال ۱۹۸۴ بوده است و تمام امکانات مجهز آن برای گردشگران قابل استفاده می باشد. آنچه که امروز بوسنی را به لحاظ گردشگری زیبا نموده، وجود آثار اسلامی متعلق به امپراطوری عثمانی در این کشور است که متاسفانه در جنگ اخیر بخشهای قابل توجهی از این آثار تخریب شدند.

آب و هوا

وضیعت آب و هوایی:

بوسنی کشوری است کو هستانی. آب و هوای این کشور ملایم قاره ایی (اروپایی) و بخش کمی از آن مدیترانه ایی است.

اطلاعات مخابراتی

کد تلفن: ۰۰۳۸۷

دامنه اینترنتی: ba.

کشور: بلژیک Kingdom of Belgium



پایتخت: بروکسل

وسعت: ۳۰۵۲۸ کیلومتر مربع

زبان رسمی: هلندی، فرانسوی، آلمانی

واحد پول: یورو

شهرهای مهم: آنتورپ، خنت، موون، لیژ، شارلوا، مونز، کورتریک، بروژ، هسلت، نامور

اطلاعات عمومی

موقعیت:

بلژیک کشوری است در غرب اروپا. بلژیک در شمال با هلند، در شرق با آلمان، در جنوب شرقی با لوکزامبورگ، در جنوب با فرانسه و از شمال غربی با دریای شمال مجاور است.

جغرافیا:

بلژیک با ۳۰۵۲۸ کیلو متر مربع سه منطقه جغرافیایی مهم دارد: دشت ساحلی در شمال غربی، فلات مرکزی و کوه‌های آردن در جنوب شرقی. دشت ساحلی عمدتاً شامل تپه‌های شنی و پلدرها (زمین‌های خشک‌شده از دریا) می‌شوند. اراضی پست کنار دریا نواحی ای از زمین، نزدیک و یا زیر سطح دریا هستند که از دریا به جا مانده و یا اراضی داخلی بیشتری که از کانال‌ها زهکشی شده و توسط خاکریزها محافظت شده‌اند. منطقه جغرافیایی دوم، زمین‌هایی است که در نواحی دورتر قرار دارد. این یک منطقه روان، و پیش رونده است که دره‌های حاصلخیز را در برمی‌گیرد و توسط زهکشی‌های متعددی آبیاری می‌شود. در اینجا همچنین می‌توان زمین‌های سخت تری را یافت که شامل غارها و تنگه‌های کوچک می‌شود. سومین منطقه جغرافیایی، که آردن نامیده می‌شود، ناهموارتر از دو مورد اولی است. انبوه جلگه‌های جنگلی، که بسیار صخره‌ای است و برای کشاورزی چندان مناسب نمی‌باشد، و تا فرانسه شمالی وسعت یافته‌اند. در اینجا، می‌توان بسیاری از نمونه‌های حیات وحش بلژیک را یافت. مرتفع‌ترین نقطه بلژیک، در این منطقه در ۶۹۴ متری واقع شده است.

ویژگیهای فرهنگی و اجتماعی

ادیان و مذاهب:

اکثر مردم بلژیک مسیحی (متعلق به کلیسای کاتولیک) هستند که بعد از مسیحیت دین اسلام بزرگترین دین در بلژیک است.

اقتصاد:

بلژیک، با جمعیت مترکم، در قلب یکی از مهمترین مناطق صنعتی جهان قرار گرفته است. به طور جاری، اقتصاد بلژیک، عمدتاً بر پایه خدمت است و طبیعتی با بخش‌های دوگانه فلاندری جلوه پویایی از خود بروز داده است. اقتصاد بلژیک، قویاً به بازرگانی خارجی به ویژه کالاهای ارزش افزوده وابسته است. واردات عمده آن عبارتند از تولیدات غذایی، ماشین آلات، الماس خام، نفت خام و تولیدات نفتی، مواد شیمیایی، لباس و لوازم و بافتنی‌ها. صادرات عمده آن عبارتند از اتومبیل، غذا و تولیدات غذایی، آهن و فولاد، الماس پرداخته، منسوجات، پلاستیک، تولیدات نفتی و فلزات غیر آهنی.

جاذبه های گردشگری:

گرند پلیس: این مکان بسیار بزرگ، توسط برج شهر و ساختمان های زیبای ۳۰۰ ساله احاطه شده است و شب ها نمایی بسیار خیره کننده دارد. برنامه هایی که با موسیقی و نور در این مکان اجرا میشوند و در آنها از ساختمان ها به عنوان بوم استفاده میشود، فضای خاصی به این محوطه میدهد. بهترین کلوچه های کاراملی بلژیک را میتوانید از مغازه های کوچک شمال شرقی گرند پلیس تهیه کنید.

اتميوم: ۵ کره از این ۹ کره به روی عموم باز هستند. یکی از آنها نمایشگاه دائمی اکسپو ۵۸ است و از یک کره دیگر برای نمایشگاه های موقت علمی استفاده میشود. کره بالایی نمایی بسیار زیبا از بروکسل را به نمایش میگذارد.

www.takbook.com

موزه سلطنتی هنرهای زیبای بلژیک: هنرهای مدرن و تاریخی در این موزه در زیر یک سقف گرد آوری شده اند. موزه ای وسیع با چندین ساختمان که کلکسیون های هنری بسیاری از قرن چهاردهم تا قرن بیستم از جمله پرتره هانس مملینگ از اواخر قرن پانزدهم، آثار هیرونیموس بوش و آدم و حوای لوکاس کراناش را در خود جای داده است. در قسمت هنرهای مدرن این موزه نیز آثاری از ون گوگ، ماتیس، دالی، شاگال، میرو و غیره را می توان مشاهده کرد.

موزه ارتش بلژیک و موزه تاریخ نظامی: موزه ای که در قسمت شمالی ساختمان سینکانتنیر واقع شده و نمایی از رشد تکنولوژی در ارتش و جنگ هایی که در خاک بلژیک رخ داده است را به نمایش میگذارد. این موزه از سه بخش اصلی تاریخ ارتش بلژیک، سالن خودروهای زرهی و تانکها، و قسمت هوایی با کلکسیونی از هواپیماهای جنگ جهانی اول به بعد تشکیل شده است.

موزه لوازم موسیقی: این بنای زیبا بیش از ۷۰۰۰ آلت موسیقی از تمام اعصار و نقاط جهان را در خود جای داده است. این موزه ی ۴ طبقه، مکانیست برای تجربه و لمس موسیقی از نزدیک. رستوران پشت بام این موزه به خاطر نمای پانورامایی که از شهر بروکسل به نمایش میگذارد بسیار مشهور می باشد.

موزه هورتا: خانه معمار بلژیکی مشهور دوران آرت نوو، ویکتور هورتا. ویکتور هورتا ۱۱۰ ساختمان بسیار زیبا مانند هتل ساووی و هتل ون ایبتولد را طراحی کرد و به خاطر دقتی که در اجرای جزئیات بسیار زیبای تمام ساختمان داشت مشهور است. از صندوق پستی عمودی گرفته تا پلاک خانه، همه و همه به طرز زیبایی طراحی شده اند.

کلیسای سنت میکائیل و سنت گودولا: نما و طراحی داخلی این کلیسای زیبا به سبک گوتیک است، سبکی که ساختمان های اروپا را بیش از نیم قرن تحت پوش خود قرار داد. امپراطور چارلز، پنجره های این کلیسا با شیشه های منقوششان را در قرن شانزدهم به این مکان اهدا کرد. علاوه بر آن، ستون ها و طاق های داخلی این بنا نیز از جذابیت خاصی برخوردارند.

آب و هوا

وضعیت آب و هوایی:

آب و هوای در بلژیک، معتدل دریایی، همراه با میزان بارندگی زیاد در تمامی فصول می باشد.

اطلاعات مخابراتی

کد تلفن: ۰۰۳۲

دامنه اینترنتی: be.

کشور: بلغارستان Republic of Bulgaria

پایتخت: صوفیه

وسعت: ۱۱۰۹۹۳ کیلومترمربع

زبان رسمی: بلغاری

واحد پول: لو

شهرهای مهم: پلوودیو، وارنا، روسه، بورگاس

اطلاعات عمومی

موقعیت و وسعت:

بلغارستان کشوری است در اروپای جنوب شرقی. در شمال این کشور جمهوری رومانی با مرز مشترک ۶۰۸ کیلومتر قرار دارد. در غرب با جمهوری‌های پیشین یوگوسلاوی (صربستان با طول مرز ۳۱۸ کیلومتر) و (مقدونیه با مرز مشترک ۱۴۸ کیلومتر) واقع می‌باشند. در جنوب با کشور یونان هم‌مرز بوده که طول این سرحد ۴۹۸ کیلومتر و همچنان کشور ترکیه نیز در بخش جنوبی نقشه سیاسی این کشور افتاده با مرز مشترک ۲۴۰ کیلومتر. در شرق جمهوری دریای سیاه قرار دارد.

ویژگیهای فرهنگی و اجتماعی

ادیان و مذاهب:

۸۵٪ جمعیت پیرو آیین مسیحیت نوع ارتدوکس بوده و ۱۳٪ جمعیت را مسلمانان تشکیل می‌دهند. گسترش اسلام در بلغارستان را می‌توان در تصرف این کشور توسط امپراتوری عثمانی ریشه یابی کرد.

اقتصاد:

بلغارستان با خاکی حاصلخیز و اندکی منابع طبیعی دیگر، اقتصادی استوار بر کشاورزی دارد. محصولات عمده بلغارستان شامل: غلات از قبیل گندم، ذرت، جو و میوه از قبیل انگور و به طور فزاینده ای تنباکو است.

جاذبه‌های گردشگری:

Boyana Church: این کلیسا متعلق به قرن چهاردهم میلادی است.

Sophia Church Hagia: این کلیسا در قرن ششم میلادی ساخته شد و بارها تغییراتی در آن رخ داد این کلیسا در زمان تسلط عثمانی‌ها بر بلغارستان به عنوان مسجد استفاده می‌شد.

آب و هوا

وضعیت آب و هوایی:

شمال کشور بلغارستان دارای تابستانهای گرم و زمستانهای سرد است، در حالی که جنوب شرق از آب و هوای مدیترانه ای برخوردار است.

اطلاعات مخابراتی

کد تلفن: ۰۰۳۵۹

دامنه اینترنتی: .bg

کشور: بلاروس Republic of Belarus

پایتخت: مینسک

وسعت: ۲۰۷۵۹۵ کیلومتر مربع

زبان رسمی: بلاروسی و روسی

واحد پول: روبل بلاروس

شهرهای مهم: برست، گروندو، گومیل، موگلیف، ویتبسک

اطلاعات عمومی

موقعیت و جغرافیا:

بلاروس یک سرزمین دور از دریا در اروپای خاوری است، که با کشورهای روسیه، اوکراین، لهستان، لیتوانی، و لتونی هم مرز می‌باشد. بلاروس یک کشور دور از دریا، نسبتاً پست، و شامل نواحی گسترده‌ای از سرزمین‌های باتلاقی (تالابی) می‌باشد. دریاچه‌ها و رودخانه‌ها این کشور را بریده بریده نموده‌اند. بزرگ‌ترین منطقه باتلاقی آن پولزیا است که در میان وسیع‌ترین تالاب‌های اروپایی قرار دارد. ۱۱ هزار دریاچه در بلاروس وجود دارد، اما اکثر این دریاچه‌ها کمتر از ۵/۰ کیلومتر مربع وسعت دارند. سه رودخانه اصلی در داخل این کشور جریان دارند، رود نمان، رودخانه پریپیات، و رود دنپر.

ویژگیهای فرهنگی و اجتماعی

ادیان و مذاهب:

مسیحیت، دین اصلی بلاروس به شمار می‌رود و ۸۰ درصد از مردم این کشور مسیحی ارتودوکس‌اند. کلیساهای کاتولیک روم و ارتدوکس شرقی بزرگترین مراکز مذهبی بلاروس محسوب می‌شوند. ۲۰ درصد بقیه مذاهب شامل دیگر فرقه‌های مسیحیت، اسلام و یهودیت است.

منابع اقتصادی:

جنگل‌ها ۳۴٪ کل مناظر این کشور را پوشانده‌اند، و محصولات جنگلی را یکی از پررونق‌ترین منابع طبیعی برای این سرزمین می‌کنند. دیگر منابع طبیعی که می‌توان در بلاروس یافت شامل ذخایر ذغال سنگ نارس، مقادیر اندکی نفت و گاز طبیعی، گرانیت، دولومیت، سنگ آهک، خاک رسوبی (آهک دار)، گل سفید، ماسه، شن و خاک رس می‌شود.

آب و هوا

وضعیت آب و هوایی:

آب و هوای بلاروس از زمستان‌های بسیار سرد (دمای متوسط در ژانویه در دامنه‌ای بین ۸- درجه سلسیوس تا ۲- درجه سلسیوس) تا تابستان‌های خنک و بارانی (میانگین دمای ۱۵ درجه سلسیوس تا ۲۰ درجه سلسیوس) در نوسان است.

اطلاعات مخابراتی

کد تلفن: ۰۰۳۷۵

دامنه اینترنتی: by

کشور: برزیل Federative Republic of Brazil

پایتخت: برازیلیا

وسعت: ۸۵۱۴۸۷۷ کیلومتر مربع

زبان رسمی: پرتغالی

واحد پول: رئال

شهرهای مهم: ریودوژانیرو، سائوپائولو، کوریتیبا، بازیوس، مانائوس، بلاهوریزونته

اطلاعات عمومی

موقعیت و وسعت:

جمهوری فدراتیو برزیل بزرگ‌ترین و پرجمعیت‌ترین کشور آمریکای جنوبی است. برزیل که منطقه وسیعی را بین مرکز آمریکای جنوبی و اقیانوس اطلس در بر می‌گیرد، شرقی‌ترین کشور قاره آمریکاست و با کشورهای اروگوئه، آرژانتین، پاراگوئه، بولیوی، پرو، کلمبیا، ونزوئلا، گویان، سورینام و گویان فرانسه هم‌مرز است. در حقیقت، برزیل به جز اکوادور و شیلی با تمامی دیگر کشورهای آمریکای جنوبی مرز مشترک دارد.

جغرافیا:

برزیل محدوده‌ای وسیع از سواحل شرقی آمریکای جنوبی را اشغال کرده‌است و همچنین شامل مناطق بسیاری از مرکز این قاره نیز می‌شود. این کشور از شمال به نیمکره جنوبی کشیده شده‌است. عواملی چون اندازه و آب و هوا و منابع طبیعی غنی این کشور را متمایز کرده‌است. برزیل پنجمین کشور از لحاظ وسعت در جهان بعد از کشورهای روسیه، کانادا، چین و آمریکا است. و در قاره آمریکا (شمالی و جنوبی) سومین کشور از لحاظ وسعت می‌باشد. عوارض زمین در برزیل نیز تنوع بسیار زیادی دارد که شامل تپه‌ها، کوه‌ها، جلگه‌های پست کوه‌ها و زمینهای بایر است. ارتفاع بیشتر مناطق برزیل بین ۲۰۰ تا ۸۰۰ متر است. مناطق مرتفع اصلی بیشتر در قسمت جنوبی کشور قرار دارند و کلاً بخش جنوبی کشور ناهموارتر است. از دیگر ویژگی‌های جغرافیایی برزیل وجود رود آمازون در این کشور است که بزرگترین و پر آب‌ترین رود دنیا و دومین رود طویل جهان است. این رود به اقیانوس اطلس میریزد.

ویژگیهای فرهنگی و اجتماعی

فرهنگ:

برزیل مستعمره پرتغال بود و این کشور تنها کشور قاره آمریکاست که مردم آن به زبان پرتغالی سخن می‌گویند. برزیل کشوری چند ملتی است و جمعیت آن متشکل از نژادهای اروپایی، سرخ‌پوستان آمریکا، آفریقاییان و نیز آسیائیان است.

ادیان و مذاهب:

مذهب اصلی کشور برزیل، کاتولیک کلیسای رم است. برزیل دارای بیشترین شمار کاتولیک‌ها در بین کشورهای جهان است.

اقتصاد:

برزیل دارای زمین‌های کشاورزی وسیع و جنگل‌های استوایی است. و با داشتن منابع طبیعی گسترده و نیروی کاری غنی قدرتمندترین اقتصاد آمریکای جنوبی است.

برزیل با در اختیار داشتن بخش‌های گسترده و توسعه‌یافته کشاورزی، معدن، تولید، خدمات و نیز نیروی کار، دارای تولید ناخالص داخلی (برابری قدرت خرید) بیش از سایر کشورهای آمریکای لاتین است و این امر برزیل را تبدیل به قدرت اقتصادی منطقه کرده‌است. برزیل در حال گسترش حضور خود در بازارهای جهانی است. مهم‌ترین صادرات برزیل را هواپیمای دارای بال ثابت، قهوه، وسایط نقلیه، سویا، سنگ معدن آهن، آب پرتقال، فولاد، منسوجات، کفش، گوشت و تجهیزات برقی تشکیل داده‌است.

جاذبه های گردشگری:

جنگل‌های استوایی، آمازون، سواحل بکر و دست نخورده و روحیات پر انرژی مردم برزیل هر طرفدار جهانگردی و گشت و گذار را به خود جذب می‌کند. از همه مهم‌تر روحیات و حال و هوای مردم است که شما را به فکر فرار از زندگی بی روح و افسرده شهری می‌اندازد و به سمت خود می‌کشد.

مردم برزیل بیشترین سفرها را در تابستان انجام می‌دهند که این امر هزینه‌های تعطیلات و قیمت‌ها را افزایش می‌دهد ولی همین شلوغ بودن شهرهای توریستی فستیوال‌های تفریحی زیادی را با خود به همراه می‌آورد و خدمات توریستی را افزایش می‌دهد و به هزینه‌هایش می‌آورد. زمستان فصل کم توریست و خلوت است.

فستیوال‌های متعددی در تمام طول سال برپا هستند ولی معروف‌ترین آن کارناوال نام دارد و ۶ هفته و نیم قبل از عید شکر گذاری در روزی که به نام چهارشنبه خاکستر (Ash Wednesday) معروف است برگزار می‌شود. چهارشنبه خاکستر نوعی مراسم مذهبی کاتولیک است ولی در برزیل بیشترین توجه در این فستیوال تفریح و میهمانی‌ها است.

کرکووادو (Corcovado) در ریودوژانیرو مجسمه معروف حضرت مسیح (ع) می‌باشد که ۳۸ متر و ۶۳۵ تن وزن دارد و در ارتفاعات کرکووادو قرار دارد.

ساحل ایپانما (Ipanema) در ریو نیز یکی دیگر از جاذبه‌های ریو است.

کوهستان کله قند (SugarLoaf Mountain) قله‌ای به شکل کله قند است که رفت و آمد به آن توسط تله کابین صورت می‌گیرد و نمای بسیار زیبایی از ارتفاعات کوه و ساحل را به شما می‌دهد.

آبشارهای ایگوآچو یکی از زیباترین نماهای طبیعی برزیل واقع در پارانا (Paraná) است. این آبشارها در حقیقت بین آرژانتین و برزیل تقسیم شده‌اند. از برزیل نمایی زیبا و از آرژانتین نمایی نزدیک را خواهید دید.

آب و هوا

وضعیت آب و هوایی:

تنوع آب و هوایی زیادی در برزیل وجود دارد اما بخش بزرگی از آن گرمسیری است و پوشیده از جنگلهای بارانی آمازون که در حوضه آب ریز رود آمازون بوجود آمده‌اند. با این حال برزیل دارای پنج آب و هواست که عبارتند از گرمسیری در مرکز، کوهستانی، نیمه خشک در شمال شرقی، استوایی در شمال و معتدل در جنوب. آب و هوای استوایی به صورت بسیار بارز در شمال این کشور دیده می‌شود این مناطق به صورت واقعی فصل خشک نداند و در واقع فصل خشک آنجا تنها کمتر از فصل بارانی بارش دارد اما آن میزان بارش هم قابل توجه است.

اطلاعات مخابراتی

کد تلفن: ۰۰۵۵

دامنه اینترنتی: br.

کشور: بحرین Kingdom of Bahrain

پایتخت: منامه

وسعت: ۶۶۵ کیلومتر مربع

زبان رسمی: عربی

واحد پول: دینار بحرین

شهرهای مهم: منامه، محرق، ستره

اطلاعات عمومی

موقعیت و وسعت:

پادشاهی بحرین کشوری است جزیره‌ای در خلیج فارس. این کشور از ۳۲ جزیره تشکیل یافته است. بحرین از سال ۱۸۲۰ میلادی تحت سرپرستی کشور بریتانیا بوده، و در سال ۱۹۷۱ استقلال کامل یافته است. بحرین ۶۶۵ کیلومتر مربع مساحت دارد که کوچک‌تر از کوچک‌ترین استان ایران است. از هفتصد کیلومتر مربع مساحت این کشور نزدیک به چهارصد کیلومتر مربع آن بیابانی است. به دلیل همین وسعت کم بحرین، مسئولان این کشور کوچک اقدام به

پر کردن دریا و افزایش وسعت سرزمین خود کرده اند و با ساخت وساز های هدفمند پیشرفت قابل توجهی داشته اند. بحرین به «جزیره یک میلیون نخل» نیز شهرت داشته است.

ویژگیهای فرهنگی و اجتماعی

ادیان و مذاهب:

اسلام دین رسمی کشور بحرین است. در میان جمعیت مسلمان آن، ۷۵٪ شیعه و ۲۵٪ اهل تسنن می باشند. پیروان سایر ادیان به ترتیب مسیحی، یهودی، بودایی و هندو می باشند که از این میان ۷۳٪ مسیحی و ۷۷٪ را پیروان سایر ادیان تشکیل می دهند. جمعیت غیر مسلمان بحرین اکثراً شامل مهاجرین می شود. اغلب مهاجرین کشورهای جنوب شرق آسیا و هندوها پیرو آیین بودا و مهاجرین کشورهای اروپایی و آمریکایی پیروان دین مسیحیت هستند.

اقتصاد:

بحرین کشور ثروتمندی نیست و حتی بخشی از انرژی آن توسط عربستان تأمین می شود. این دو کشور با یک پل ۲۵ کیلومتری که به نام پل فهد معروف است و در سال ۱۹۸۶ افتتاح شد، به یکدیگر متصل می شوند.

امروزه، اقتصاد کشور بحرین وابسته به بانکداری، هواپیمایی موفق و خدمات فرودگاهی، بنادر مجهز صنعتی، صنایع ساخت و تعمیر کشتی و ناوها می باشد. بحرین اولین کشور حوزه خلیج فارس است که نفت در آن اکتشاف شده ولی منابع نفت و گاز آن بسیار محدود است، اقتصاد سنتی بحرین وابسته به مروراید بوده اما در حال حاضر بیشتر درآمد ساکنان بحرین از بانکداری و گردشگری تأمین می گردد. به هر روی نفت و فراوردهای نفتی ۶۰٪ صادرات و درآمد دولت این کشور و همچنین ۳۰٪ تولید ناخالص داخلی بحرین را تشکیل می دهد. تنها صنعت سنگین داخلی این کشور تولید آلومینیوم است که در مقیاس فراوان تولید و عرضه می شود. بحرین رتبه نخست تولید این محصول در خاورمیانه و رتبه پنجم در سطح جهانی را داراست.

جاذبه های گردشگری:

قلعه بحرین، قلعه رفاع، قلعه عراد، موزه بحرین، مسجد خمیس، مسجد سیادی، جزیره حوار، خانه سیادی، باب البحرین، بر صخیر، خانه جسر و خانه شیخ عیسی بن علی

سواحل بحرین نیز بسیار دیدنی اند و بسیاری از ورزش های آبی در گرمای همیشگی آب خلیج فارس انجام می گیرد که قایقرانی و شیرجه در این آبها بسیار متداول است.

بیابان های گرم بحرین و صدها درخت های خرمای این کشور نیز مشهور است.

آب و هوا

وضعیت آب و هوایی:

آب و هوای بحرین بسیار گرم است. میانگین بارش سالانه آن ۷۵ میلیمتر و میانگین دمای هوا، ۳۲ درجه سانتیگراد می باشد.

اطلاعات مخابراتی

کد تلفن: ۰۰۹۷۳

دامنه اینترنتی: bh.

کشور: پرتغال Portuguese Republic

پایتخت: لیسبون

وسعت: ۹۲۰۹۰ کیلومتر مربع

زبان رسمی: پرتغالی

واحد پول: یورو

شهرهای مهم: پورتو، آمادورا، براگا، کویمبرا

اطلاعات عمومی

موقعیت:

جمهوری پرتغال کشوری در جنوب غربی اروپا است. این کشور در شبه جزیره ایبری و در غرب کشور اسپانیا و در کنار قیانوس اطلس شمالی است. کشور پرتغال به هفت ناحیه و دو منطقه خودمختار (عبارت از مجمع‌الجزایرها) بخش شده است.

جغرافیا:

شمال پرتغال دارای اقلیمی کوهستانی و مرکز و جنوب کشور نیز دشت‌های پر تپه می باشد. چهار رود مهم در پرتغال جریان دارند که از اسپانیا سرچشمه گرفته و از سمت شرق و شمال شرق وارد پرتغال می شوند که عبارتند از رود تاگوس، رود مینهو، رود دورو و رود تژو. بلندترین نقطه پرتغال قله پونتا دو پیکو در جزیره آتشفشانی پیکو از مجموعه جزایر آزورس قرار دارد. جزایر آزورس به امتداد ۵۴۷ کیلومتر در اقیانوس اطلس شمالی و غرب سواحل پرتغال گسترده شده است و شامل ۹ جزیره می باشد که کل این ۹ جزیره ۲۳۳۵ کیلومتر مربع وسعت دارد. تنها دو جزیره از این نه جزیره دارای سکنه است که جزایر مادیرا و پورتو سانتو نام دارند.

ویژگیهای فرهنگی و اجتماعی

دین و زبان:

هرچند در این کشور دین رسمی تعیین نشده است اما ۸۴/۵ درصد از مردم آن کاتولیک و پیرو کلیسای رم هستند. زبان رسمی مردم آن پرتغالی است که از شاخه زبان‌های رومی تبار است.

اقتصاد:

مهمترین اقلام صادراتی پرتغال عبارتند از: محصولات غذایی، کشاورزی، نفتی و شیمیایی، پلاستیک، چرم و پوست، چوب پنبه، خمیر چوب و کاغذ، پارچه، لباس، کفش، محصولات معدنی، ماشینها، ابزارآلات وسایل نقلیه، سایر اقلام ترانزیتی.

مهمترین اقلام وارداتی پرتغال عبارتند از: محصولات غذایی، کشاورزی، نفتی و شیمیایی، پلاستیک، چرم و پوست، چوب پنبه، خمیر چوب و کاغذ، پارچه، لباس، کفش، محصولات معدنی، ماشینها، ابزارآلات وسایل نقلیه، سایر اقلام ترانزیتی، تجهیزات بصری، لوازم کامپیوتر، نیمه رساناها، کالاهای خانه داری، ماشینهای مسافری، محصولات حاصل از شراب.

جاذبه های گردشگری:

پارک جنگلی مونسانتو در غرب شهر که محیطی خشک دارد قرار گرفته و باعث زیبایی این منطقه از لیسبون شده است.

آلگارو معروفترین منطقه توریستی در پرتغال می باشد و در فصول تعطیلات جمعیت آن بیش از ۲ برابر می شود. به دلیل ورود انبوه بازدیدکنندگان هر ساله ۹ میلیون نفر توریست خارجی از این منطقه بازدید می کنند که به طور کلی به همراه بازدیدکنندگان داخلی بیش از ۱۲ میلیون نفر هر ساله از آلگارو بازدید می کنند .

آب و هوا

وضعیت آب و هوایی:

شمال پرتغال به دلیل داشتن اقلیم کوهستانی دارای آب و هوایی سرد و بارانی و جنوب کشور نیز دارای آب و هوای نسبتاً گرم و خشک می باشد.

اطلاعات مخابراتی

کد تلفن: ۰۰۳۵۱

دامنه اینترنتی: pt.

کشور: پاکستان Islamic Republic of Pakistan

پایتخت: اسلام آباد

وسعت: ۸۰۳۹۴۰ کیلومتر مربع

زبان رسمی: انگلیسی

واحد پول: روپیه پاکستان

شهرهای مهم: کوئته، پیشاور، لاهور، کراچی

اطلاعات عمومی

موقعیت و وسعت:

پاکستان اولین کشور جمهوری اسلامی است که در جنوب غربی آسیا قرار گرفته است. این کشور در آسیای جنوبی است و قسمتی از آن نیز در خاورمیانه می باشد. این کشور مرز آبی هزار کیلومتری با دریای عرب در قسمت جنوب دارد و از غرب با ایران، از شمال با افغانستان، از شرق با هندوستان، و از شمال شرق با جمهوری خلق چین هم مرز است. ناحیه کشمیر مورد ادعای هندوستان و پاکستان است. هر دو کشور هند و پاکستان به طور جداگانه قسمتهایی از این منطقه را اداره می کنند و این مناطق توسط خط کنترل از هم جدا شده اند. پاکستان ششمین کشور پرجمعیت دنیا و دومین کشور دارنده جمعیت مسلمان است. این کشور در سال ۱۳۲۶ (۱۹۴۷) به عنوان یک دولت و کشور جدید و به عنوان یکی از دو قسمت هندوبریتانیایی شناخته و تأسیس شد. این منطقه تاریخچه کهنی از زندگی و تمدن که شامل تمدن دره ایندوس می شود، را دارد. از زمان استقلال، پاکستان دوره های رشد نظامی و اقتصادی با اهمیت و بی ثباتی را همگام با جدانشدن از قسمت شرقی پاکستان (بنگلادش امروزی) تجربه کرده است. پاکستان از لحاظ بزرگی نیروهای مسلح در رده هفتم جهان است و تنها کشور اسلامی دارنده سلاح های هسته ای می باشد.

ویژگیهای فرهنگی و اجتماعی

ادیان و مذاهب:

۹۶٪ از جمعیت پاکستان مسلمان هستند (۷۷٪ سنی و ۱۹٪ شیعه). به علاوه ۱،۸۵٪ هندو، ۱،۶٪ مسیحی و ۰،۰۴٪ سیک نیز در کشور زندگی می کنند. پاکستان پس از ایران دومین کشور دارای جمعیت شیعه در جهان است. تعداد کمی بودایی نیز در آمار پاکستان وجود دارند؛ با این وجود این افراد در قسمت لاداخ که توسط هند اداره می شود و پاکستان ادعای مالکیت آن را دارد زندگی می کنند.

در زمینه‌های ساخت و تولید و بخش‌های خدمات مالی شاهد رشد در پاکستان بوده ایم. پیشرفت‌های بزرگی نیز در موقعیت ارزش خارجی و رشد سریع در منابع ارز ثابت در سالهای اخیر وجود داشته است. اخیراً بازار بورس کراچی همراه با دیگر بازارهای در حال ایجاد دنیا اوج گرفته است. مقادیر هنگفتی از سرمایه گذاری‌های خارجی در صنایع متعددی به کار گرفته شده‌اند. با این حال سرانه بازار بورس همچنان مخبرات، نرم افزار، اتومبیل، نساجی، سیمان، کود، فولاد و ساخت کشتی هستند. صنعت مهم دیگری که در گذشته از دسترسی خارجی محروم مانده‌است، هوافضا است. رویکرد ساختاری برای استفاده از توانایی‌های هوافضایی پاکستان ممکن است باعث رونق سریعتر اقتصادی پاکستان شود زیرا صنعت هوانوردی پیش تر هم شاهد رشد چشمگیری در سالهای گذشته بوده‌است که با حضور شرکت‌های هواپیمایی متعددی همراه بوده است.

جاذبه های گردشگری:

گونه‌های مختلف مناظر و آب و هوا در پاکستان به این ناحیه اجازه می‌دهد تا از گونه‌های مختلف حیوانات و پرندگان وحشی برخوردار باشد. در جنگلها درختهای سوزنی شکل آلهی و شبه آلهی از قبیل کاج فرنگی و کاج و سدر دئودار در کوههای شمالی و درختهای برگ پهن در رشته کوههای سلیمان در جنوب وجود دارند. تپه‌های غربی دارای سرو کوهی و تمرسیک و علفهای خشن و گیاهان خاردار هستند. در طول ساحل جنگل‌های پوشیده از منگرو که بیشتر زمینهای مرطوب ساحلی را تشکیل می‌دهند به چشم می‌خورد. انواع حیوانات مانند تمساح، شاهین، قرقی، کفتار و بسیاری دیگر، در این کشور موجود اند.

از خرابه‌های تمدن باستانی گرفته تا بخشهای تپه‌ای هیمالیا، همه جهان گردانی را به خودجذب می‌کنند. پاکستان چندین رشته کوه با ارتفاع بیش از ۷۰۰۰ متر دارد که ماجراجویان و کوهنوردانی را از سراسر دنیا به خود جذب می‌کند. قسمتهای شمالی پاکستان دژها و برجها و دیگر آثار معماری کهن و همچنین دره هونزا و دره‌های چیترال را دارا است. دره‌های چیترال محل جامعه کوچک پیش از اسلام آنیمیست کالاها است که تبار خود را از ارتش اسکندر مقدونی می‌دانند. پنجاب محل جنگ هایداسپرز اسکندر بر روی رود جهلوم و شهر تاریخی لاهور که پایتخت فرهنگی پاکستان است می‌باشد. شهر لاهور دارای نمونه‌های بسیاری از معماری مغول مانند مسجد بدشاهی، باغهای شالیمار (لاهور)، مقبره جهانگیر و دژ لاهور است.

هرچند پاکستان از جاذبه‌های متنوع گردشگری بهره می‌برد، ولی در سالهای گذشته، بخش اعظم گردشگران این کشور، گردشگران زمستانی بودند که برای اسکی و صعود به مرتفع‌ترین کوه‌های جهان به این کشور سفر کرده‌اند.

آب و هوا

وضعیت آب و هوایی:

آب و هوا نیز به مثابه مناظر آن متفاوت است. زمستان‌های سرد و تابستان‌های گرم در شمال و آب و هوای معتدل در جنوب که متأثر از تأثیر اقیانوس هند است. نواحی مرکزی تابستان‌های بسیار گرم دارند و دمای آنها به بیش از ۴۵ درجه سانتی گراد می‌رسد و زمستان‌های سردی که دمای هوا کمتر از دمای انجماد می‌رسد. میزان بارش باران نیز کم است که بیشتر با دمای مانسون غیر قابل اطمینان جنوب غربی در اواخر تابستان همراه هستند در نوسان است. مسئله کمبود آب نیز توسط ساخت سدها بر روی رودخانه‌ها و استفاده از آب چاه‌ها در مناطق خشک تر تا حدی حل شده‌است.

اطلاعات مخابراتی

کد تلفن: ۰۰۹۲

دامنه اینترنتی: pk

کشور: تونس Republic of Tunisia

پایتخت: تونس

وسعت: ۱۶۳۶۱۰ کیلومتر مربع

زبان رسمی: عربی

واحد پول: دینار تونس

شهرهای مهم: تونس، حمامت، سوس، موناستیر، نابل

اطلاعات عمومی

موقعیت:

تونس نام کشوری در شمال آفریقا و جنوب دریای مدیترانه است که از غرب با الجزایر و از شرق و جنوب با لیبی هم‌مرز است.

جغرافیا:

تونس شمالی‌ترین کشور قاره آفریقا است و دارای ۹۶۵ کیلومتر مرز مشترک با الجزایر و ۴۵۹ کیلومتر مرز مشترک با لیبی است. هم‌چنین درازای کرانه‌های آن ۱۱۴۸ کیلومتر است. بلندترین نقطه آن کوه شعانبی با بلندی ۱۵۴۴ متر می‌باشد. هم‌چنین جزیره‌های مهم تونس عبارتند از زمبره، قرقنه، و جربه. این کشور در ۳۰ درجه طول و ۳۷ درجه عرض شمالی واقع شده است.

ویژگیهای فرهنگی و اجتماعی

دین و زبان:

زبان اکثر مردم این کشور عربی و فرانسوی و مذهب بیشتر آنان اسلام است.

اقتصاد:

کشاورزی، معادن و منابع طبیعی، جهانگردی و صنعت نفت در اقتصاد تونس نقش مهمی دارند. زیتون، انگور، گندم، میوه‌جات و سبزیجات از فرآورده‌های کشاورزی تونس هستند. این کشور دارای منابع انرژی هم‌چون نفت، گاز طبیعی و معادن فسفات، آهن، روی و سرب است. تولیدات این کشور بیشتر شامل

مواد شیمیایی، پارچه، برق و سیمان است. از این کشور نفت خام، روغن زیتون، مرکبات، آهن و سرب صادر می‌شود.

جاذبه های گردشگری:

مجموعه تاریخی کارتاژ (Carthage) و منطقه زیبای سیدی بوسعید (Sidi Bou Said) در شهر تونس. شهر تونس شهر مساجد است. مسجد زیتونیه یکی از معروفترین مکانهای مذهبی این شهر محسوب می‌شود. کوی گل‌ها، کوی باغچه‌ها، منطقه بلودر در شمال شهر که باغ وحش هم دارد موزه ملی باردو العمران، المناره والمنار از مکانهای دیدنی این شهر هستند.

اما باید اشاره داشت آنچه که برای اولین بار توجه یک توریست را به خود جلب می‌کند، درختان زیتون است که در هر کجای تونس به وفور دیده می‌شود به همین دلیل به این کشور سرزمین زیتون می‌گویند. در پیاده‌رو درخت‌های زیتون به راحتی یافت می‌شود، باغ‌های بزرگ زیتون که خاص مناطق مدیترانه‌ای است، به وفور در این شهر دیده می‌شود.

جاذبه سایر شهرها عبارتند از شهر بازی کارتاژلند (Carthageland) و شهرک باستانی Medina در شهر حمامت، بندر القنتاوی و بازارهای سنتی و قدیمی در شهر سوس بعلاوه دیدار از باغ وحش Friguia و رقص زولو ZULU (همان رقص آفریقایی معروف) و همچنین سفر با کشتی دزدان دریایی و موتورسواری با Quad در صحرای گرم آفریقا.

آب و هوا

وضعیت آب و هوایی:

تونس سرزمینی گرم و خشک است. بخش درونی آن از بیابان‌های سنگلاخی و بخش جنوبی آن نیز از شنزارها پوشیده شده، اما کرانه‌های شمالی آن نسبتاً حاصلخیز و پوشیده از جنگل است. در شمال غربی تونس کوه‌هایی کم‌ارتفاع (دنباله شرقی رشته‌کوه‌های اطلس) وجود دارند که بلندای هیچ‌یک از ۱۵۴۴ متر فراتر نمی‌رود. تونس همچنین دارای چند دریاچه فصلی زمستانی است که تابستان‌ها خشک و پوشیده از نمک هستند و با توجه به تاثیر مطلوب دریای مدیترانه و ارتفاع کوه‌های شمالی از آب و هوای معتدل دریایی برخوردار می‌باشد و خوش آب و هواترین کشور شمال آفریقا است. شهر تونس در منطقه ی جلگه ای شرق و شمال شرقی این کشور در انتهای خلیج تونس قرار گرفته و از آب و هوای بسیار معتدل برخوردار است.

اطلاعات مخابراتی

کد تلفن: ۰۰۲۱۶

دامنه اینترنتی: tn.

کشور: ترکیه Republic of Turkey

پایتخت: آنکارا

وسعت: ۷۸۳۵۶۲ کیلومترمربع

زبان رسمی: ترکی

واحد پول: لیر ترکیه

شهرهای مهم: استانبول، ازمیر، آدانا، وان، ارزروم، آنتالیا، قونیه، بورسا، اورفا

اطلاعات عمومی

موقعیت:

ترکیه کشوری اوراسیایی است که بخش بزرگ کشور یعنی آناتولی یا آسیای کوچک در جنوب باختر آسیا و خاورمیانه واقع است و بخش کوچکی نیز به نام تراکیه در منطقه بالکان (منطقه‌ای در جنوب خاور اروپا) قرار دارد. ترکیه در خاور با کشورهای ایران، جمهوری آذربایجان (نخجوان)، ارمنستان، و گرجستان، در جنوب خاوری با عراق و سوریه، و در شمال باختری (بخش اروپایی) با بلغارستان و یونان همسایه است. همچنین ترکیه از شمال با دریای سیاه، از باختر با دو دریای کوچک مرمره و اژه، و از جنوب باختر با دریای مدیترانه مرز آبی دارد. دو تنگه راهبردی بسفر و داردانل نیز در اختیار ترکیه است.

ویژگیهای فرهنگی و اجتماعی

ادیان و مذاهب:

۹۷ درصد مردم ترکیه مسلمان اند که از این میان اکثر آن ها سنی و ۱۵ تا ۲۵ درصد هم علوی هستند. با این که حکومت ترکیه لائیک است ولی بسیاری از مردم هنوز به دین اسلام پایبند هستند و عید فطر و عید قربان در این کشور تعطیل رسمی است.

اقتصاد:

اقتصاد ترکیه ترکیبی از صنایع بومی و مدرن است که روز به روز بر دامنه اش افزوده می‌شود. تولیدات فراوان کشاورزی ترکیه در سال ۲۰۰۵ رتبه هفتم

www.takbook.com

جهان را بدست آورد. همچنین ترکیه در زمینه گردشگری بسیار پیشرفته گشته که اقتصاد آن بر گردشگری نیز وابسته است.

جاذبه های گردشگری:

ایاصوفیه استانبول، مسجد سلطان احمد استانبول، برج دختر، مینیا تورک استانبول، روملی حصار (قلعه رومی) استانبول، هفت برج یدیکوله استانبول، کاخ توپ کاپی استانبول، کاخ چراغان استانبول، کاخ های دلما باغچه، بام استانبول (تپه های چاملیجا)، جزیره بیوک آدا (پرنسس)، موزه هنرهای اسلامی استانبول ترکیه، منطقه تجاری لونت در استانبول، شهر تاریخی افسوس، منطقه جنگلی دریای سیاه، روستای اورتاحیصار در ترابوزان، کوه آرات (آغری)، بلندترین کوه ترکیه، پولونزکوی (قصبه لهستانی ها در نزدیکی استانبول)، صومعه سوملا در ترابوزان، رقص محلی ترکیه، مسجد سلطان سلیم در ادیرنه، پاموک کاله.

آب و هوا

وضعیت آب و هوایی:

ترکیه کشوری کوهستانی و نسبتا پرباران است.

اطلاعات مخابراتی

کد تلفن: ۰۰۹۰

دامنه اینترنتی: tr.

کشور: ترکمنستان Turkmenian



پایتخت: عشق آباد

وسعت: ۴۹۱۲۱۰ کیلومتر مربع

زبان رسمی: ترکمنی

واحد پول: منات ترکمن

شهرهای مهم: عشق آباد

اطلاعات عمومی

موقعیت:

ترکمنستان کشوری در آسیای میانه است. ترکمنستان از جنوب با افغانستان و ایران، از شمال با ازبکستان و قزاقستان و از باختر با دریای خزر همسایه است و از طریق این دریا با کشورهای جمهوری آذربایجان و روسیه نیز همسایه است. بیشتر جمعیت ترکمنستان در جنوب و باختر کشور (کناره دریای خزر) زندگی می‌کنند.

ویژگیهای فرهنگی و اجتماعی

ادیان و مذاهب:

اسلام مذهب اکثر مردم کشور ترکمنستان است. ۸۹٪ ترکمن‌ها مسلمان (اکثراً پیرو مکتب حنفی از مذهب اهل سنت) و ۹٪ پیرو کلیسای ارتدوکس روسیه هستند.

اقتصاد:

ترکمنستان در فهرست چهار کشور بزرگ تولید کننده گاز طبیعی و چهار کشور تولید کننده نفت در شوروی سابق قرار دارد بیشتر ذخایر نفتی کشور در غرب ترکمنستان از جمله در پهنه دریای خزر متمرکز شده است. ذخایر گاز طبیعی تقریباً در سراسر خاک کشور پراکنده است.

معادن نمک کلسیم در منطقه قویرداق وجود دارد. ذخایر نمک‌های طبیعی دریایی در خلیج قره بوغاز متمرکز است. در این منطقه موادی همچون میرابیلیت و دیگر مواد پر ارزش وجود دارد. بیشتر زمین‌های کشاورزی ترکمنستان را دشت قره قوم تشکیل می‌دهد که اغلب برای چراندن گوسفند قره گل مورد استفاده قرار می‌گیرد. در زمین‌های کشاورزی کشور محصولات میوه و تره بار و انگور پرورش می‌شود. امور پرورش کرم ابریشم نیز توسعه یافته است.

ترکمنستان اقتصادی رو به رشد دارد و با توجه به منابع سرشار نفت و گاز و پنبه از طریق سرمایه گذاری مشترک صنایع پایین دست را گسترش داده است و جزو معدود کشورهایی است که فراورده‌های نفتی صادر می‌کند. و با فراوری محصول پنبه و با اتکا به نیروی کار خود صنایع فعال نساجی پیشرفته‌ای دارد.

جاذبه های گردشگری:

کاخ ترکمن باشی در عشق آباد، موزه آق بوقدای، مرکز نمایشگاهی عشق آباد، یادبود صلح و استقلال، تئاتر شهر، موزه تاریخی شهر عشق آباد (آشک آباد)

آب و هوا

وضعیت آب و هوایی:

۸۰٪ درصد مساحت ترکمنستان را صحرای قره قوم تشکیل می‌دهد که دارای آب و هوای خشک است. ولی ناحیه رشته کوه کپه داغ در جنوب کشور و نزدیکی مرز ایران آب و هوای مناسبی دارد. به طور کلی ترکمنستان دارای آب و هوای گرم در تابستان و هوای خشک و سرد در زمستان می باشد.

اطلاعات مخابراتی

کد تلفن: ۰۰۹۹۳

دامنه اینترنتی: tm.

کشور: تایوان Taiwan

پایتخت: تایپه

وسعت: ۳۶۰۰۸ کیلومتر مربع

زبان رسمی: ماندارین

واحد پول: دلار تایوان

شهرهای مهم: کائوهسیونگ، تای چونگ، تای نان، کی لونگ

اطلاعات عمومی

موقعیت و جغرافیا:

تایوان جزیره ای است واقع در شرق آسیا، جنوب شرق چین، شمال فیلیپین، بین دریای چین شرقی، دریای چین جنوبی و دریای فیلیپین. این سرزمین توسط تنگه تایوان، از کشور چین جدا می شود. ۷۵ درصد این کشور کوهستانی است و ارتفاع بلندترین نقطه آن به ۳۹۵۰ متر می رسد. قسمت زیادی از جمعیت تایوان، که در مراکز اقتصادی - تجاری و صنعتی اشتغال دارند، در جلگه های ساحلی غربی این جزیره، زندگی می کنند.

ویژگیهای فرهنگی و اجتماعی

ادیان و مذاهب:

دین ۹۳٪ مردم تایوان، مخلوطی از بودایی، آیین کنفیسیوسی و تائویست می باشد. ۵٪ از تایوانی ها نیز مسیحی هستند.

اقتصاد:

صادرات تایوان را عمدتاً کامپیوتر و قطعات آن، لوازم الکترونیکی، فلزات، منسوجات و پلاستیک تشکیل می دهند. علاوه بر صنایع سبک و سنگین،

www.takbook.com

کشاورزی این کشور با فرآورده هایی مانند برنج، چای، میوه و سیب زمینی، نقش مهمی در اقتصاد کشور، به عهده دارد. ذخایر معدنی این کشور نیز شامل سنگ آهک، سنگ مرمر، آزبست، گوگرد و مس می باشد.

آب و هوا

وضعیت آب و هوایی:

تایوان دارای آب و هوای استوایی، با میانگین بارش سالانه ۲۶۰ سانتی متر می باشد. فصل بارندگیهای موسمی بین خرداد تا شهریور است.

اطلاعات مخابراتی

کد تلفن: ۰۰۹۹۲

دامنه اینترنتی: tw

کشور: تایلند Kingdom of Thailand



پایتخت: بانکوک

وسعت: ۵۱۳۱۲۰ کیلومتر مربع

زبان رسمی: تایلندی

واحد پول: بات

شهرهای مهم: بانکوک، پاتایا، پوکت، سامویی، چیانگ مای

اطلاعات عمومی

موقعیت:

پادشاهی تایلند کشوری است در جنوب شرقی آسیا که میانمار در غرب و شمال، لائوس در شمال و شمال شرق، کامبوج در جنوب شرق و مالزی در جنوب آن واقع گشته اند.

جغرافیا:

چون تایلند به دریا نزدیک است بیشتر مواقع دارای یک آب هوای معتدل می باشد. کشور تایلند در موقعیت استراتژیکی جنوب شرقی آسیا قرار داشته و بسیار حاصلخیز می باشد. شمال کشور کوهستانی و دارای جنگلهای بسیاری است و نواحی مرکزی آن پوشیده از شالیزارهای سرسبز برنج است. قسمت غرب و شرق سرزمین دارای باغهای میوه، درختان کائوچو، جنگلهای همیشه سبز و ساحل شنی سفید است. علاوه بر آن دارای جزایر بسیاری است.

ویژگیهای فرهنگی و اجتماعی

ادیان و مذاهب:

در حدود ۹۵٪ مردم تایلند بودایی هستند. مسلمانان، با حدود ۴٪ جمعیت، بعد از بوداییان بزرگترین گروه مذهبی این کشور هستند. مسیحیان تایلند که اغلب کاتولیک هستند، کمتر از یک درصد جمعیت تایلند را تشکیل می دهند و در کنار آنها پیروان آیین سیک و هندو زندگی می کنند. در تایلند برای پیروان تمامی ادیان، آزادی مذهبی وجود دارد.

اقتصاد:

کشور تایلند دارای صنایعی چون توریسم، نساجی و پوشاک، کشاورزی، نوشابه سازی، تنباکو، سیمان و صنایع سبک نظیر سنگهای قیمتی، تجهیزات الکترونیکی، قطعات کامپیوتر و مدارات مجتمع می باشد. این کشور دومین تولید کننده تنگستن در جهان و سومین تولید کننده قلع به حساب می آید. محصولات کشاورزی تایلند شامل برنج، نشاسته کاساو یا مانیوک، کائوچو، نیشکر، ذرت، نارگیل و سویا است.

صادرات مهم این کشور برنج و محصولات کشاورزی، پوشاک و محصولات نساجی، شیلات و غذاهای دریایی، ترانزیستور و قطعات کامپیوتر می باشد. واردات مهم آن نیز عبارتند از سوخت (نفت و گاز) و مواد خام.

جاذبه های گردشگری:

بانکوک زیبا رز بانکوک (رز گاردن)، بازار روی آب بانکوک، دریم ورلد بانکوک (شهر بازی بانکوک با انواع بازی ها و سرگرمی های متعدد)، مزرعه تمساح ها در بانکوک، شام در کشتی بانکوک، دنیای وحش (باغ وحش تایلند، کاخ پادشاهی بانکوک، معبد بودایی زمردین بانکوک، شهر سوخته آیوتایا بانکوک، زنان گردن دراز تایلندی، معابد بانکوک، رودخانه کوای).

پاتایا: دیسکو و بارهای پاتایا، باغ وحش ببرها در پاتایا، جزیره مرجان پاتایا، مینی سیام پاتایا (مجموعه ای از سمبلهای نمادین کشورهای دنیا شامل تخت جمشید ایران)، پارک آبی، مزرعه تمساح ها، باغ گل ها، آکواریوم، پرواز در جنگل.

پوکت: فیل سواری در جزیره پوکت، قایق سواری در تنداب در جزیره پوکت، جزیره پی پی، فانتاسی شو، جزیره جیمز باند، کاباره سیمون، شهر قدیمی پوکت، غروب آفتاب.

آب و هوا

وضعیت آب و هوایی:

آب و هوای کشور تایلند، گرمسیری با سه فصل متمایز گرم و خشک، بارانی و خنک می باشد. فصل گرم و خشک از ماه مارس تا ماه مه ادامه دارد در این فصل متوسط درجه حرارت ۳۴ درجه سلسیوس است و رطوبت هوا ۷۵٪ است. فصل بارانی از ماه ژوئن تا ماه اکتبر ادامه دارد و متوسط درجه حرارت به

www.takbook.com

۲۹ درجه سلسیوس و میزان رطوبت به ۸۷٪ افزایش می‌یابد. فصل خنک از ماه نوامبر تا فوریه است. در این فصل درجه حرارت بین ۲۰ تا ۳۲ درجه سلسیوس در نوسان است.

اطلاعات مخابراتی

کد تلفن: ۰۰۶۶

دامنه اینترنتی: th.

کشور: تاجیکستان Republic of Tajikistan



پایتخت: دوشنبه

وسعت: ۱۴۳۱۰۰ کیلومتر مربع

زبان رسمی: فارسی تاجیکی

واحد پول: سامانی

شهرهای مهم: خنجد، کولاب، قرقان تپه، گلستان تپه، بدخشان، اوراتپه، پنجیکت

اطلاعات عمومی

موقعیت و جغرافیا:

تاجیکستان یا جمهوری تاجیکستان کشوری در آسیای میانه است. این کشور از جنوب با افغانستان، از باختر با ازبکستان، از شمال با قرقیزستان، و از خاور با چین همسایه است. تاجیکستان یک کشور محاط در خشکی است که در گذشته راه ابریشم از آن گذر میکرد است. تاجیکستان کشوری مرتفع است که رشته کوه پامیر آن را پوشانده است، ولی در شمال کشور، منطقه پست فرغانه وجود دارد. تاجیکستان دارای رودهای بسیاری است. شمار رودهایی که طول آنها از ۱۰ کیلومتر تجاوز می‌کند به ۹۴۷ میرسد. رودهای مهم آن عبارتند از سیر دریا (سیحون)، آمودریا (جیحون)، رودخانه زرافشان، رود پنج، رودخانه مرغاب، سرخ آب، کافرنهان، رود وخش. در مجموع طول ۹۴۷ رودخانه تاجیکستان بیش از ۲۸۰۰۰۰ کیلومتر است. همچنین در تاجیکستان ۱۰۳۰۰ مرداب، جمعا به مساحت ۷۰۵ کیلومتر مربع وجود دارد. بزرگترین مرداب این کشور قراکول نام دارد.

ویژگیهای فرهنگی و اجتماعی

ادیان و مذاهب:

دین بیش از ۹۰٪ مردم اسلام است (۹۵٪ سنی حنفی، اقلیت ۵٪ شیعه که غالباً شیعه اسماعیلی و کمتر از ۱٪ آن شیعه دوازده امامی) است. شیعیان بیشتر در بدخشان زندگی می کنند. غیر از دین اسلام اقلیت‌های دینی آن مسیحیت، یهودیت، زردتشتی، بودایی و بهائیت است. طریقت نقشبندیه تصوف نیز در تاجیکستان وجود دارد.

اقتصاد:

به دلیل بارندگی فراوان در تاجیکستان، این کشور می‌تواند صادرکننده آب و برق به سایر کشورها باشد.

جاذبه های گردشگری:

سیمی گنج، شهرک دوشنبه، فند طلایی، عهد انیولیت، استرفشن، بنجیکت، هلبک، پیکره های گلی، سنگ نوشته ها، تخت سنگی، پنجکنت قدیم، بودائی

آب و هوا

وضعیت آب و هوایی:

این کشور، کوهستانی و سرسبز با بارندگی فراوان است.

اطلاعات مخابراتی

کد تلفن: ۰۰۹۹۲

دامنه اینترنتی: tj

کشور: چک Republic of Czech



پایتخت: پراگ

وسعت: ۷۸۸۶۶ کیلومتر مربع

زبان رسمی: چک

واحد پول: کرون

شهرهای مهم: برنو، پلزن، استراوا، لیبرتس

اطلاعات عمومی

موقعیت و وسعت:

جمهوری چک کشوری واقع در اروپای مرکزی و یکی از اعضای اتحادیه اروپا است. این کشور در تاریخ اول ژانویه ۱۹۹۳ و به دنبال تقسیم کشور چکسلواکی سابق پدید آمد.

ویژگیهای فرهنگی و اجتماعی

فرهنگ:

در جمهوری چک بخش تقریباً وسیعی به نام ایالت سودتنلند وجود دارد که آلمانی نژاد هستند. نزدیک به یک سوم از این کشور را شامل می‌شود و در تمام نواحی چک به خصوص اطراف مرز با آلمان ساکن اند.

ادیان و مذاهب:

اکثریت مردم این جمهوری بی‌دین‌اند؛ در واقع عقاید مذهبی جمهوری چک از پایگاه چندان قوی و مردمی برخوردار نبوده و مردم پایبندی کمی به برگزاری مراسم مذهبی از خود دارند.

اقتصاد:

به سبب وجود نیروی کار فوق‌العاده ماهر، این کشور به قدرت صنعتی کشورهای بلوک شرق سابق تبدیل شد. کشاورزی در اقتصاد کشور، نقش مهمی به عهده دارد، و عمده محصولات آن، جو و چغندر قند می‌باشد. دامداری و جنگل‌داری نیز در این کشور متداول است. از صادرات جمهوری چک، می‌توان به سنگ آهن و زغال سنگ اشاره کرد. کارخانه ماشین‌سازی شکودا، صنعت تولید آج و الکل و کارخانه‌های تولید کریستال کمک بسیاری به اقتصاد پویای این جمهوری می‌کند. صنعت گردشگری و طبیعت زیبای این کشور سالانه جمعیت بسیاری را میهمان خود می‌کند. جمهوری چک، هم اکنون، در حال گذر از سیستم اقتصاد کمونیستی، به سمت بازار آزاد و خصوصی سازی صنعت و کشاورزی است.

آب و هوا

وضعیت آب و هوایی:

این کشور که در قلب اروپا واقع شده، دارای تابستان‌های خنک و زمستان‌های سرد و مرطوب بوده، و میزان بارندگی آن بسیار زیاد است.

اطلاعات مخابراتی

کد تلفن: ۰۰۴۲۰

کشور: چین Republic of China

پایتخت: پکن

وسعت: ۹۵۹۶۰۰۰ کیلومترمربع

زبان رسمی: چینی ماندارین

واحد پول: یوان

شهرهای مهم: شانگهای، هنگ کنگ، گوانگ ژو

اطلاعات عمومی

موقعیت و وسعت:

جمهوری خلق چین کشوری است در شرق آسیا. چین پرجمعیت ترین و یکی از وسیعترین کشورهای جهان است. به این ترتیب بعد از روسیه، دومین کشور آسیا به حساب می آید. چین دارای مرز زمینی با ۱۴ کشور است. این کشور همچنین از سمت شرق و جنوب با دریای چین شرقی، خلیج کره، دریای زرد، و دریای شرقی چین و دیگر آبهای آزاد ارتباط دارد. در واقع نواحی شرقی این کشور کم ارتفاع است و با ساحلی به طول ۱۴.۵۰۰ کیلومترمربع در جنوب شرقی با دریای جنوب چین و در شرق با دریای شرق چین همسایه است که در سوی دیگرش تایوان، کره و ژاپن قرار گرفته اند. مناطق غربی کشور ناهموار است و رشته کوه های هیمالیا و تیان شان مرز طبیعی آن را با هند و آسیای میانه ترسیم می کنند.

ویژگیهای فرهنگی و اجتماعی

ادیان و مذاهب:

دین هایی که در کشور چین رواج دارند عبارتند از کنفوسیوس، بوداگرایی، تائوئیسم، اسلام و آیین ترسایی.

اقتصاد:

در حال حاضر چین دومین کشور در اقتصاد جهان است که پیش بینی می شود در آینده ای نه چندان دور با همین روند آمریکا را پشت سر نهاده و مقام

www.takbook.com

اول را کسب کند. چنانچه رشد کنونی اقتصادی چین همچنان ادامه یابد، چین از نظر اقتصادی، در حال رسیدن به آمریکا یعنی بزرگ‌ترین اقتصاد جهان است و باید خود را برای مقابله با پی آمدهای سیاسی و اقتصادی این موضوع آماده کند. بیش از ۵۰٪ مردم چین کشاورزند. صنعتگران ۲۴٪ و کارمندان و بازرگانان ۲۶٪ نیروی کار فعال این کشور را تشکیل می‌دهند.

جاذبه های گردشگری:

دیوار چین، میدان تیان آن من (دروازه صلح آسمانی) که بزرگ ترین میدان جهان و نماد پکن می باشد، شهر ممنوعه، کاخ تابستانی، معبد بهشت، پارک ملی لوسان در کوه های لو، استراحتگاه کوه چنگ دی، سد سه دره چین، معبد و آرامگاه کنفوسیوس و معبد آسمان.

آب و هوا

وضعیت آب و هوایی:

آب و هوای آن بسیار متنوع است و از مناطق گرمسیر و بارانی در جنوب تا بسیار سردسیر تا شمال را شامل می شود.

اطلاعات مخابراتی

کد تلفن: ۰۰۸۶

دامنه اینترنتی: CN.

کشور: دانمارک Kingdom of Denmark



پایتخت: کپنهاگ

وسعت: ۴۳۰۹۴ کیلومتر مربع

زبان رسمی: دانمارکی

واحد پول: کرون

شهرهای مهم: اوهوس، آلبورگ، اسبرگ، اودنسه

اطلاعات عمومی

موقعیت و جغرافیا:

پادشاهی دانمارک کشوری است در شمال اروپا. خاک اصلی دانمارک از یک شبه جزیره به نام ژوتلند و ۴۴۳ جزیره شکل گرفته است که از این میان، تنها ۷۶ جزیره مسکونی هستند. مهم‌ترین این جزایر شیلند، فون و بورنهولم هستند. دانمارک از خاور به دریای بالتیک، از غرب به دریای شمال، از جنوب به کشور آلمان و از شمال به تنگه اسکاژراک محدود می‌شود. به دلیل شمار زیاد جزایر، دانمارک دارای خط طولانی ساحلی به درازای ۷۰۴۱۳ کیلومتر است.

ویژگیهای فرهنگی و اجتماعی

فرهنگ:

بیشینه‌ی مردم دانمارک از نژاد اسکاندیناویایی اند و با مردم سوئد و نروژ خویشاوندند. اسکاندیناویایی‌ها از تبار وایکینگ‌ها و شاخه‌ای از نژاد ژرمن هستند. ۸/۵٪ مردم مهاجرانی هستند که بیشتر از کشورهای جنوب آسیا و خاورمیانه به دانمارک آمده‌اند.

ادیان و مذاهب:

۹۵٪ مردم پیرو کلیسای پروتستان لوتری (لوتران) هستند. کاتولیک‌ها، مسلمانان و یهودیان ۵٪ باقیمانده جمعیت دانمارک را تشکیل می‌دهند. بیشتر مسلمانان از کشورهای خاورمیانه به دانمارک کوچ کرده‌اند.

زبان:

زبان رسمی کشور، دانمارکی است که از خانواده زبانهای هندواروپایی، شاخه زبانهای ژرمنی بوده و با زبانهای سوئدی و نروژی زیرشاخه شمالی زبانهای ژرمن را می‌سازد.

اقتصاد:

دانمارک در سال‌های اخیر به دلیل رشد خصوصی‌سازی توسعه زیادی یافته است. البته افزایش صادرات و سرمایه‌گذاری نقش مهمی در این توسعه اقتصادی ایفا کرده است. این کشور منابع زیادی ندارد. با این حال روزانه ۳۴۲ هزار بشکه نفت تولید می‌کند و ۳۲۰ هزار بشکه آن را صادر می‌کند و برای مصارف داخلی خود ۱۶۴ هزار بشکه در روز نفت وارد می‌کند. دانمارک از تولیدکنندگان و صادرکنندگان بزرگ گوشت، کره، پنیر و تخم‌مرغ در جهان است. ماشین‌آلات صنعتی، ماهی، دارو و مبلمان بخش دیگری از صادرات آن را تشکیل می‌دهد.

آب و هوا

وضعیت آب و هوایی:

آب و هوای کشور دانمارک معتدل است و در نواحی دریای شمال در تمام فصل‌های سال، به خصوص تابستان و پاییز، باران می‌بارد.

اطلاعات مخابراتی

کد تلفن: ۰۰۴۵

دامنه اینترنتی: dk

کشور: روسیه Russian Federation

پایتخت: مسکو

وسعت: ۱۷۰۷۵۴۰۰ کیلومتر مربع

زبان رسمی: روسی

واحد پول: روبل

شهرهای مهم: مسکو، سنت پترزبورگ

اطلاعات عمومی

موقعیت و وسعت:

روسیه پهناورترین کشور جهان است که در شمال اوراسیا قرار دارد. این کشور در آسیای شمالی و اروپای خاوری واقع است و با اقیانوس آرام شمالی و اقیانوس منجمد شمالی و نیز با دریای خزر، دریای سیاه، و دریای بالتیک مرز آبی دارد. روسیه با ۱۴ کشور آسیایی و اروپایی مرز زمینی دارد و با کشورهای پیرامون دریای برینگ، دریای ژاپن، دریای خزر، دریای سیاه، و دریای بالتیک ارتباط دریایی دارد.

جغرافیا:

پهناوری روسیه دو برابر مساحت کانادا یا چین یا ایالات متحده آمریکا است. این کشور در عرضهای بالای جغرافیایی واقع شده است و بیشتر مناطق کشور سردسیر و کم بارش است. به همین دلیل بیشتر مناطق این کشور، به ویژه سرزمین بزرگ سیبری، خالی از سکنه هستند و کشاورزی در این مناطق میسر نیست. پایتخت روسیه شهر مسکو است که در باختر و بخش اروپایی کشور است و بزرگترین شهر اروپا است.

ویژگیهای فرهنگی و اجتماعی

ادیان و مذاهب:

اکثریت مردم فدراسیون روسیه پیرو دین مسیحیت هستند، اما ادیان اسلام، یهودی و بودایی نیز دارای طرفداران زیادی هستند که در این میان اسلام دومین دین در روسیه شناخته شده است.

اقتصاد:

صادرات روسیه بر محور عرضه منابع طبیعی و سوخت استوار است.

جاذبه‌های گردشگری:

جاذبه های تاریخی: متروی مسکو، ساختمان‌های هفت خواهر، مجسمه مایاکوفسکی، مجسمه‌های لنین، میدان سرخ، موزه جنگ، پارک پیروزی، مقبره ولادیمیر لنین، کلکسیون موزه، آسمان خراش‌های استالین و مجموعه کرملی.

جاذبه‌های اکوتوریستی: از طبیعت زیبا، پارک دیدنی ودنخا، باغ گیاهان دارویی، پوشش‌های گیاهی متفاوت مانند تپه وارابیف (تپه گنجشک‌ها).

موزه‌ها: موزه تاریخ مسکو، موزه جنگ، موزه زمین‌شناسی، موزه هنرهای معاصر پوشکین، موزه کا. گ. ب.، گالری ترتیاکف، موزه سرامیک و موزه مرکزی هنر تئاتر بخروشین.

آب و هوا

وضعیت آب و هوایی:

آب و هوای استیپ‌ها در جنوب روسیه مرطوب قاره‌ای است و از سیبری تا توندرا در شمال زمستان‌های خیلی سرد دارد که حتی تا ساحل دریای سیاه در سیبری یخبندان می‌باشد و تابستان خیلی گرم‌تر است. در سیبری وجود دارد.

اطلاعات مخابراتی

کد تلفن: ۰۰۷

دامنه اینترنتی: ru

کشور: رومانی Romania

پایتخت: بخارست

وسعت: ۲۳۸۳۹۱ کیلومتر مربع

زبان رسمی: رومانیایی

واحد پول: لئو

شهرهای مهم: بخارست، کنستانتزا، تی میشوآرا

اطلاعات عمومی

موقعیت:

رومانی کشوری در جنوب شرقی اروپا می باشد. سرزمینی که امروزه بنام رومانی معروف است ابتدا داجیا نامیده می شد. عمده ساکنان آن از منطقه تراچ در یونان بودند که یونانیها آنها را بنام گتای می شناختند.

ویژگیهای فرهنگی و اجتماعی

دین:

مردم رومانی دارای دین مسیحیت می باشند.

اقتصاد:

رومانی مرکز امور مالی و تجاری اروپای شرقی است. این کشور مقام دوم بزرگترین نظام اقتصادی را بعد از لهستان از آن خود کرده است. قدرت نظام اقتصادی رومانی در پردازش و تولید محصولات در اندازه های کوچک و متوسط است. صنایع اصلی اش به شرح زیر است: ماشین آلات دقیق، موتور وسایط نقلیه، مواد شیمیایی، داروسازی، تولیدات الکترونیکی و لباس. رومانی در صنایع فوق به پیشرفت های چشمگیر و موفقیت آمیزی نائل شده است: صنایع مخابرات، روبات، صنایع هوایی- فضایی و بخش های ساخت سلاح. اگرچه در رومانی شاهد برخی تولیدات نفتی داخلی هستیم، اما رومانی به طور غیرقابل باوری به پیشرفت انرژی هسته ای وابسته است. انرژی ای که در حال حاضر ۱۵ درصد از تولیدات الکتریکی کشور را در بر گرفته است. بقایای انرژی هسته ای ذخیره می شود و دوباره وارد چرخه تولید می گردد.

www.takbook.com

رومانی یکی از تولیدکنندگان برجسته در اتحادیه اروپاست. حدود یک ششم از زمین‌های کشاورزی اتحادیه اروپا را از آن خود کرده است. این کشور پوشیده از زمین‌های بزرگ گندم است. لبنیات، خوک، ماکیان و تولیدات سیبی در بخش غربی صورت می‌گیرد. تولیدات گاوی در بخش مرکزی رومانی است در حالی که محصولاتی مانند میوه، سبزی و جو از قسمت مرکزی به سمت جنوب رومانی می‌رود. این کشور اخیراً هم صنایع جنگلی و ماهیگیری‌اش را گسترش داده است. رومانی در تولید محصولات کشاورزی مقام یازدهم را از آن خود کرده است و از طرفی مقام ششمین صادر کننده محصولات کشاورزی را نیز دارد.

صادرات اصلی این کشور گندم، گوشت گاو، ماکیان و لبنیات می باشد. واردات اصلی این کشور نیز سویا، انواع مواد غذایی، علوفه، محصولات دریایی، آجیل است.

جاذبه های گردشگری:

تنها منطقه مناسب آن زمان ورود از مرز مجارستان تا رسیدن به دریای سیاه شهر کوچک هرکولانس است. در این شهر می توان برای یک یا دو روز استراحت کوتاه کرد و یا یک کوه نوردی سبک انجام داد. این شهر کوچک دارای هتلهای زیادی است. آب های مدنی و آب گرم این شهر بسیار معروف است. مجسمه هرکول را که شاید داستنهای وی را شنیده باشید می توان در این شهر دید. مردم در این منطقه در همه جا کمپ می زنند، حتی کنار جاده ها. کوه های اطراف این منطقه پوشیده از درخت است. یک دریاچه در بالای این شهر وجود دارد که اطراف آن بسیار زیبا و مناسب برای دوچرخه سواری و پیاده روی است. در کوه های این منطقه یک نوع مار شاخ دار و بسیار خطرناک وجود دارد که زمان کوهنوردی باید مواظب آن در شکافهای کوه باشید. قلعه معروف درآکولان نیز در نزدیکی همین منطقه می باشد. سواحل این کشور در فصل تابستان بسیار شلوغ و بارها و دیسکوها پر رونق اند. معروف ترین شهر ساحلی این کشور گنستانزا و مانگالیا نام دارد.

آب و هوا


وضعیت آب و هوایی:

رومانی دارای آب و هوای قاره ای با زمستانهای گرم می باشد. آب و هوای این کشور برای تعطیلات تابستانی نه بد و نه خوب است.

اطلاعات مخابراتی

کد تلفن: ۰۰۴۰

دامنه اینترنتی: RO

کشور: ژاپن Japan

پایتخت: توکیو

وسعت: ۳۷۷۸۷۳ کیلومتر مربع

زبان رسمی: ژاپنی

واحد پول: ین

شهرهای مهم: توکیو، یوکوهاما، اوزاکا

اطلاعات عمومی

موقعیت و جغرافیا:

ژاپن کشوری است آسیایی در شرقی‌ترین بخش خاور دور. کشور ژاپن مجموعه بیش از سه هزار جزیره در شرق چین، در اقیانوس آرام است که دومین اقتصاد برتر جهان را دارد. ژاپنی‌ها کشورشان را نیپون کوکو خطاب می‌کنند که به معنی خاستگاه خورشید است. در حقیقت این کشور شرقی‌ترین کشور جهان (بدون در نظر گرفتن خاک قطب) است. این کشور با کشورهای چین، کره جنوبی و کره شمالی و روسیه از طریق اقیانوس آرام همسایه است. این کشور کوه‌های زیادی دارد که تعداد قابل ملاحظه‌ای از آنها آتشفشانی هستند. به عنوان نمونه کوه فوجی که بلندترین کوه این کشور است، آتشفشان است.

ویژگیهای فرهنگی و اجتماعی

ادیان و مذاهب:

بودایی‌ها و شینتوها ۸۴ درصد مردم این کشور را تشکیل می‌دهند و بقیه ادیان و مذاهب جمعیتی در حدود ۱۶ درصد این کشور را در بر می‌گیرند.

اقتصاد:

کشور ژاپن در سال ۲۰۱۰ سومین قدرت اقتصادی دنیا (پس از آمریکا و چین) بوده و در آسیا نیز رتبه دوم را از این لحاظ داراست. این کشور دارای منابع طبیعی خیلی محدودی است و اکثر جزایر و خاک آن کوهستانی و آتشفشانی است. ولی با همکاری‌های دولت در بخش صنعت و نیز سرمایه گذاری گسترده در تکنولوژی‌های پیشرفته، ژاپن به عنوان یکی از پیشگامان عمده در صنعت و تکنولوژی دنیا شناخته شده‌است. صادرات بخش عمده‌ای از

www.takbook.com

درآمدهای اقتصادی ژاپن را تشکیل می‌دهد. محصولات صادراتی عمده ژاپن شامل تجهیزات حمل و نقل، اتومبیل، صنایع الکترونیک، ماشین آلات الکتریکی و صنایع شیمیایی هستند. در بخش صنایع ژاپن به عنوان یکی از پیشرفته‌ترین کشورها در زمینه تولید اتومبیل، تجهیزات الکترونیکی، ماشین ابزار، فولاد و فلزات غیرآهنی، کشتی سازی، صنایع شیمیایی و نساجی و نیز صنایع غذایی فرآوری شده محسوب می‌شود.

آب و هوا

وضعیت آب و هوایی:

بطور کلی ژاپن دارای آب و هوایی معتدل است ولی شمال ژاپن به نسبت جنوب آن هوای خنک تری دارد. به این ترتیب که زمستانهای خیلی سرد و طولانی و تابستانهای خنکی دارد؛ برعکس جزایر جنوبی ژاپن که تابستانهای خیلی گرم و زمستانهای ملایمی دارند. ولی کلا ۴ فصل مجزا در ژاپن دیده می‌شود. بعلاوه فصل بارندگی معمولا از اوایل ماه جون شروع می‌شود. در این مدت بیشتر روزها هوا ابری و بارانی می‌باشد و رطوبت هم درصد بالایی دارد.

اطلاعات مخابراتی

کد تلفن: ۰۰۸۱

دامنه اینترنتی: .jp

کشور: سوریه Syrian Arab Republic



پایتخت: دمشق

وسعت: ۱۸۵۱۸۰ کیلومتر مربع

زبان رسمی: عربی

واحد پول: لیره سوریه

شهرهای مهم: دمشق، حلب، لاذقیه، حماه، طرطوس، رقه، دیرالزور

اطلاعات عمومی

موقعیت و وسعت:

جمهوری عربی سوریه کشوری در جنوب غرب آسیا و بر سواحل شرقی دریای مدیترانه است. این کشور از شمال با ترکیه، از شرق با عراق، از غرب با لبنان و دریای مدیترانه و از جنوب با اردن و اسرائیل همسایه است. سوریه بین عرض ۳۲ و ۳۷ درجه شمالی و طول ۳۵ و ۴۲ درجه شرقی قرار دارد که این امر در طول تاریخ، جایگاهی استراتژیک به این کشور بخشیده است زیرا باعث قرار گرفتن آن در نقطه اتصال سه قاره آسیا، اروپا و آفریقا گردیده و سوریه را در میان اروپای صنعتی و خاورمیانه نفت خیز قرار داده است.

جغرافیا:

بلندترین نقطه آن از دریا، جبل شیخ با ۲۸۱۴ متر ارتفاع است. از رودهای مهم آن می توان به فرات، خابور، عاصی، عفرین، قوین و دجله اشاره داشت که رود فرات، با ۶۹۶/۲ کیلومتر طولانی ترین آن ها و حدود نیمی از آن در ترکیه و عراق جاری است.

ویژگیهای فرهنگی و اجتماعی

ادیان و مذاهب:

حدود ۷۴٪ جمعیت سوریه را مسلمانان سنی، ۱۳٪ علوی، شیعه دوازده امامی و اسماعیلی، ۱۰٪ مسیحی و ۳٪ دروزی تشکیل می دهند. ارمنی ها، ترک ها، چرکس ها و یهودیان اقلیت های دیگر ساکن این کشورند.

اقتصاد:

اقتصاد سوریه بر سه پایه صنایع، کشاورزی و تجارت بنا شده است و لازم است که صنعت نفت و گاز و همچنین صنعت گردشگری را نیز به آن ها بیافزاییم. جاذبه های گردشگری:

بقایای شهر تاریخی پالمیرا: این شهر از زمان روم باستان باقی مانده و این شهر در بیابان واقع شده است و اصلی ترین جاذبه توریستی سوریه به شمار می آید. شهر معلولا: این شهر تنها تجمع بشری موجود در جهان است که به زبان آرامی تکلم می کنند.

آپامئا: شهر قدیمی روم باستان که خانه حدود نیم میلیون نفر بوده است و در قرن دوازدهم بر اثر یک زمین لرزه این شهر خراب می شود اما هنوز بقایای این شهر با خیابان های طویل آن باعث فخر است.

Crac des Chevalier: این قلعه جنگی از زمان روم باستان باقی مانده و هنوز تخریب نشده است.

اوگاریت: تمدنی کهن است که تپه های بازمانده از آن، در منطقه رأس شمرا در ۱۲ کیلومتری شمال شهر لاذقیه سوریه در ساحل دریای متوسط واقع شده اند.

سایر آثار عبارتند از: ابلا (شهری تاریخی و کهن در سوریه)، ماری (از تمدن های کهن سوریه)، مسجد اموی (مسجدی از زمان امویان)، شهر رومی تدمیر، کلیسای حضرت مریم، رودخانه و سد فرات، کلیسای حضرت مریم.

آب و هوا

وضعیت آب و هوایی:

آب و هوای سوریه در کناره ها و نواحی جنوب غربی معتدل و مرطوب (مدیترانه‌ای) و در سایر نقاط گرم و خشک است.

اطلاعات مخابراتی

کد تلفن: ۰۰۹۶۳

دامنه اینترنتی: SY

کشور: سوئیس Swiss Confederation



پایتخت: برن

وسعت: ۴۱۲۸۵ کیلومتر مربع

زبان رسمی: آلمانی، فرانسوی، ایتالیایی، رومانش

واحد پول: فرانک سوئیس

شهرهای مهم: ژنو، زوریخ، بازل، لوزان، لوسرن، سن گال

اطلاعات عمومی

موقعیت:

سوئیس با نام رسمی کنفدراسیون سوئیس، کشوری است در اروپای غربی که از شمال با آلمان، از شرق با اتریش و لیختنشتاین، از جنوب با ایتالیا و از غرب با فرانسه همسایه است. سوئیس را با شکلات، پنیر، سیستم بانکداری، ساعت سازی و کوهستانهایش می‌شناسند.

جغرافیا:

سوئیس به طور کلی به سه منطقه جغرافیایی تقسیم می‌شود: کوه‌های آلپ سوئیس، ناحیه «میتلاند» یا فلات سوئیس و کوه‌های ژورا در ناحیه شمال غربی و حوالی مرز فرانسه.

ویژگیهای فرهنگی و اجتماعی

زبان:

۶۴٪ از این جمعیت زبان آلمانی زبان اولشان محسوب میگردد که این زبان در قسمتهای شمالی و مرکزی زبان اول است. ۱۹٪ زبان فرانسوی زبان اولشان است که اکثراً در غرب این کشور زندگی میکنند. ۸٪ به زبان ایتالیایی سخن میگویند که غالباً در جنوب سوئیس ساکن هستند و تنها حدود یک درصد از آنها به زبان رومانش صحبت میکنند که در قسمت جنوب شرقی این کشور هستند.

ادیان و مذاهب:

دین اکثر مردم این کشور مسیحیت است. ۴۳٪ از آنان کاتولیک ۳۵٪ آنها پروتستان و ۲٪ آنها ارتودوکس هستند. دین ۴٪ مردم نیز اسلام است. بقیه نیز پیرو سایر دینها و یا بدون دین هستند. در واقع اکثریت مردم سوئیس مسیحی هستند و اسلام دومین دین در این کشور است.

اقتصاد:

نظام اقتصادی سوئیس یکی از با ثبات ترین نظام های اقتصادی جهان است. سیاست های امنیت مالی دراز مدت و رموز بانکداری، سوئیس را تبدیل به مکان مطمئنی برای سرمایه گذاران کرده است. این سیاست روند اقتصادی ای بوجود آورده که به طور روزافزون نیازمند جریان ثابت سرمایه گذاری بیگانگان است. به همین دلیل با اینکه سوئیس کشوری کوچک است و تخصص کاری بالایی دارد، تجارت، کلید معیشت اقتصادی سوئیس است.

کشور به واردات و صادرات نیز وابسته است. از طریق صادرات درآمد بدست می آورد و از طریق واردات محصولات و مواد اولیه. بخش های ماشین آلات، فلزات، الکترونیک و شیمیایی اش به دلیل دقت و کیفیت بسیار معروف است. نظام اقتصادی سوئیس نیمی از درآمدهای خود را از طریق صادرات صنایع بدست می آورد.

سوئیس تأسیسات جهانگردی بسیار پیشرفته ای دارد و همین امر همراه با خدمات و تجهیزات با کیفیت بالای جهانگردی باعث شده است که بازار خوبی برای جهانگردی محسوب شود.

جاذبه های گردشگری:

ژنو و زوریخ جزو شهرهای گردشگر پذیر هستند. همچنین کوهستانهای این کشور میزبان گردشگرانی هستند که برای ورزشهای برفی به این کشور سفر میکنند. بلندترین قله سوئیس که پذیرای گردشگران است، دو فور اشپیترا (مونته روسا) با ارتفاع ۴۶۳۴ متر می باشد و رودهای مهم آن رودهای راین، رون، آر، این و تیچینو می باشند.

آب و هوا

وضعیت آب و هوایی:

ارتفاع و موقعیت، آب و هوای ملایم سوئیس را تعدیل می کند. اختلافات زیادی در دما و بارندگی بین مسافتهای نسبتاً کوتاه هست؛ به عنوان مثال، آب و هوای کوهستانی سرد اطراف گردنهای سنت گاتارد فقط ۵۰ کیلومتر با آب و هوای مدیترانه ای لوگونو فاصله دارد.

اطلاعات مخابراتی

کد تلفن: ۰۰۴۱

کشور: سوئد Kingdom of Sweden

پایتخت: استکهلم

وسعت: ۴۴۹۹۶۴ کیلومتر مربع

زبان رسمی: سوئدی

واحد پول: کرون سوئد

شهرهای مهم: مالمو، اوپسلا، گوتنبورگ، لینشوپینگ

اطلاعات عمومی

موقعیت و وسعت:

سوئد کشوری است در شمال اروپا در شبه جزیره اسکاندیناوی. از غرب با کشور نروژ، از شمال شرق با کشور فنلاند، از شرق با خلیج بوتنیا، از جنوب شرقی با دریای بالتیک و از جنوب غربی با کشور دانمارک همسایه است.

سوئد با مساحت ۴۴۹،۹۶۴ کیلومتر مربع، سومین کشور بزرگ اروپا از نظر مساحت می باشد. بیش از ۸۵٪ مردم سوئد در ناحیه شهری زندگی می کنند.

جغرافیا:

در شمال اروپا در شبه جزیره اسکاندیناوی سوئد در شمال اروپا واقع شده و دارای آب و هوای بسیار سردی است. این کشور از نظر طبیعی، از ۴ ناحیه تشکیل شده است. کوههای پوشیده از جنگل در منطقه نورلند در شمال، زمینهای مرتفع یونکوپینگ در جنوب، دریاچه دیستریکت در ناحیه مرکزی، و جلگه حاصلخیز اسکانیا در منتهی‌الیه بخش جنوبی کشور. بیش از نیمی از مساحت این کشور از جنگل پوشیده شده و طبعاً، صنایع چوب و ساخت ماشین آلات مرتبط با آن، معمول و متداول است.

در قسمت های شمالی سوئد شش ماه از سال روز و شش ماه شب است که این بخاطر نزدیک بودن به قطب شمال است. ولی در قسمت های جنوبی میتوان چهار فصل را دید.

ویژگیهای فرهنگی و اجتماعی

زبان:

زبان سوئدی از خانواده زبان‌های هندواروپایی شاخه ژرمنی است و با زبان‌های نروژی و دانمارکی نزدیکی دارد. این سه زبان بسیار به هم نزدیک بوده و اغلب گویشوران آن‌ها می‌توانند هر کدام به زبان خود با هم ارتباط زبانی برقرار کنند.

ادیان و مذاهب:

بین ۴۶ تا ۸۵ درصد مردم سوئد به وجود خدا اعتقاد ندارند.

اقتصاد:

سوئدی‌ها جزو شهروندانی در جهان هستند که از کیفیت بالای زندگی برخوردارند. نرخ بیکاری آن پایین است و اقتصاد آن بر پایه مشارکت مردم در سرمایه‌گذاری‌ها استوار است. درآمد کشور سوئد مثل دیگر کشورهای نسبتاً کوچک صنعتی، وابسته به صادرات تولیدات صنعتی است که در حال حاضر از رشد بالایی در توازن بین صادرات و واردات برخوردار است. ۳۵ درصد از محصولات صادراتی این کشور را ماشین‌آلات تشکیل می‌دهد و بقیه شامل وسایل نقلیه موتوری، کاغذ و مشتقات آن، چوب، محصولات آهنی و فولادی و مواد شیمیایی است.

آب و هوا

وضعیت آب و هوایی:

تابستانها کوتاه و گرم و زمستانهای سرد و طولانی از ویژگیهای آب و هوای این کشور است. میانگین بارش سالانه از ۲۰۰ سانتی متر در غرب و جنوب غربی، تا ۵۰ سانتی متر در شرق و جنوب شرقی متغیر می‌باشد.

اطلاعات مخابراتی

کد تلفن: ۰۰۴۶

دامنه اینترنتی: se

کشور: سنگاپور Republic of Singapore

پایتخت: سنگاپور

وسعت: ۷۰۷ کیلومتر مربع

زبان رسمی: انگلیسی، ماندارین، تامیل، مالایی

واحد پول: دلار سنگاپور

شهرهای مهم: سنگاپور

اطلاعات عمومی

موقعیت:

جمهوری سنگاپور کشور شهری در جنوب شرقی آسیا است. سنگاپور در شمال خط استوا قرار دارد. مالزی و اندونزی تنها همسایه‌های سنگاپورند.

ویژگیهای فرهنگی و اجتماعی

ادیان و مذاهب:

سنگاپور یک کشور چند مذهبی است. طبق آمار سنگاپور، حدود ۵۱٪ مقیمان سنگاپور (به غیر از گردشگران و کارگران مهاجر) پیرو مذهب بودایی و تائو هستند. حدود ۱۵٪ چینی‌ها، اوآسیایی‌ها و هندی‌های مقیم این کشور مسیحی اند. (چه کاتولیک، چه پروتستانت و چه دیگر مذاهب مسیحی) مسلمانان شامل ۱۴٪ مالایی‌ها و اغلب از چینی‌ها و هندی‌ها می‌باشند. طبق سرشماری سال ۲۰۰۰ میلادی جمعیت ناچیزی از این کشور پیروان آیین سیک، هندو و... هستند. در سنگاپور مذهب‌هایی نیز ممنوع هستند. همچنین حدود ۱۵٪ از جمعیت شناخته شده در سنگاپور نیز پیرو هیچ مذهبی نیستند.

اقتصاد:

از لحاظ ذخایر معدنی کشوری فقیر است، اما اقتصاد آن که به بخش خدمات، چینی، تولیدات الکترونیکی و صنایع دستی وابسته است، رشد و شکوفایی فراوانی داشته و این کشور را به یکی از ثروتمندترین مناطق دنیا تبدیل کرده است.

جاذبه های گردشگری:

www.takbook.com

Night Safari: پارک جنگلی زیبا و دیدنی شبانه سنگاپور

Island Sentosa: در سفر با تله کابین به این جزیره زیبا و دیدنی می توان زندگی دلفین های صورتی و همچنین زندگی زیر آب را با بیش از ۲۵۰۰ گونه از انواع حیوانات آبی و همچنین رقص فواره ها رامشاهده کرد.

Singapore Zoo: باغ وحش زیبای سنگاپور با گونه های مختلف و متنوعی از حیوانات جهان

Jurong Bird Park: پارکی زیبا با گونه های فراوانی از پرندگان مختلف

China Town: منطقه دیدنی چینی ها به همراه مراکز خرید متنوع از محصولات و دست آوردهای کشور چین

Little India: منطقه دیدنی هندی ها به همراه مراکز خرید متنوع از محصولات و دست آوردهای کشور هندوستان

Botanic Garden: باغی بزرگ و بسیار دیدنی با بیش از ۱۰/۰۰۰ گونه از انواع متنوع گلهای زیبا

Snow City: مکانی سرپوشیده و بسیار دیدنی جهت ورزشهای زمستانی که همه روزه به استثنای روزهای دوشنبه باز است.

آب و هوا

وضیعت آب و هوایی:

آب و هوای کشور سنگاپور گرم و مرطوب است که میانگین بارش سالانه در آن به بیش از ۲۲۴ سانتی متر می رسد.

اطلاعات مخابراتی

کد تلفن: ۰۰۶۵

دامنه اینترنتی: sg.

کشور: عمان Sultanate of Oman

پایتخت: مسقط

وسعت: ۵۰۰۳۰۹ کیلومتر مربع

زبان رسمی: عربی

واحد پول: ریال

شهرهای مهم: صحار، صور، قلّهات، دبا

اطلاعات عمومی

موقعیت و جغرافیا:

سلطان نشین عمان کشوری پادشاهی است در شرق شبه جزیره عربستان که از شرق به دریای عرب و از شمال به دریای عمان محدود است. همچنین از جنوب با یمن و از غرب با عربستان سعودی و امارت متحده عربی همسایه است. قطعه کوچکی از عمان در قسمت جنوبی تنگه هرمز قرار دارد این قطعه از سرزمین اصلی جدا افتاده است.

کشور پادشاهی عمان دومین کشور بزرگ از نظر مساحت در شبه جزیره عربستان است. بیشتر خاکهای عمان کوهستانی است و در اقصی جنوب جزیره عربستان واقع شده است. بلندترین قله این رشته کوه‌های بزرگ که از این مناطق عبور می‌کند کوه حجر نامیده می‌شود. در وسط این کوه جبل اخضر قرار دارد که ارتفاعش به ۳۰۷۵ متر می‌رسد. ارتفاعات این کوه رنگهای مختلفی دارد و به شکل مدرج است.

ویژگیهای فرهنگی و اجتماعی

ادیان و مذاهب:

اکثر مردم سلطنت نشین عمان از پیروان مذهب اباضی که فرقه‌ای از خوارج نهروان و یکی از مذاهب هشت‌گانه اسلامی است، می‌باشند. در واقع دین رسمی این کشور اسلام می‌باشد ولی حکومت در دست اباضی‌ها است. همچنین حدود ۳۰٪ مردم عمان را نیز اهل سنت و ۲۳٪ را شیعیان (شیعیان اسماعیلی و اثنی‌عشری) تشکیل می‌دهند. پیروان مذهب تسنن بیشتر در استان جنوبی ظفار و نیز بخش‌هایی در شمال کشور مستقر هستند. شیعیان نیز (لواتیا، بحرانه و عجمی‌ها) عمدتاً در مسقط و نیز شهرهای استان ساحلی باطنه زندگی می‌کنند.

درآمد دولت عمان از تولیدات صنعتی (مواد ساختمانی، سیمان و ذوب مس)، کشاورزی، نفت، بهره‌گیری از ذخایر عظیم گاز و توسعه شبکه‌ی گاز رسانی می‌باشد. کشور عمان روزانه حدود ۸۵۰ هزار بشکه نفت صادر می‌کند و بخش عمده‌ای از درآمد دولت این کشور از صادرات این فرآورده تأمین می‌شود.

جاذبه‌های گردشگری:

مسقط به عنوان یکی از شهرهای مهم این کشور و همچنین پایتخت آن به عنوان یک بندرگاه طبیعی در بخشی از خطوط ساحلی این کشور موقعیت خود را تثبیت کرده است. بسیاری از ساختمان‌های این شهر متعلق به قرن ۱۶ است، زمانی که پرتغالیها بخشی از این سرزمین را اشغال کرده بودند. قسمت قدیمی شهر نیز هنوز با دیوارهای قدیمی که کاملاً قصر سلطان را احاطه کرده‌اند محدود شده است. هرچند که بر اساس استانداردهای امروزی مسقط شهر کوچکی است اما ترکیب خوبی از مدرنیته و سنت را به بازدیدکنندگان ارائه می‌دهد. از دیگر شهرهای مهم و دیدنی این کشور می‌توان از "سلاله" نام برد، شهری که به سبب همجواری با دریا و کوهستان طبیعت بسیار زیبایی یافته و بسیار مورد توجه جهانگردان است. این بندر قدیمی از جهت داشتن بناهای تاریخی و باستان‌شناسی نیز قابل توجه است. همچنین قبور ایوب و عمران پیامبر در این شهر واقع است. در این شهر علاوه بر لذت بردن از سواحل زیبا می‌توان از بخش‌های کوهستانی آن نیز بهره برد. نکته قابل توجه در مورد کشور عمان این است که به سبب وجود دو کوه نسبتاً مرتفع در بخش‌هایی از این کشور سرزمین‌های سرسبز و ارتفاعات پردرخت دیده می‌شود.

آب و هوا

وضعیت آب و هوایی:

میزان بارندگی در مناطق جنوبی (ظفار و صلاله) برخلاف مناطق مرکزی و شمالی، زیاد است، و ظفار به علت شدت بارندگی ناشی از تأثیر بادهای باران آور موسمی اقیانوس هند، به کوهستانی سبز تبدیل شده، و به این نام نیز معروف گشته است. همچنین مسقط، پایتخت عمان، آب و هوایی گرم و استوایی دارد.

اطلاعات مخابراتی

کد تلفن: ۰۰۹۶۸

دامنه اینترنتی: om.

کشور: عربستان Kingdom of Saudi Arabia

پایتخت: ریاض

وسعت: ۲۱۴۹۶۹۰ کیلومتر مربع

زبان رسمی: عربی

واحد پول: ریال

شهرهای مهم: مکه، مدینه، جده، دمام، آپ ها

اطلاعات عمومی

موقعیت و وسعت:

پادشاهی عربستان سعودی یکی از کشورهای باختر قاره آسیاست. این کشور در شبه جزیره عربستان واقع شده و از شمال با عراق و اردن و کویت و از سوی خاور با امارات متحده عربی و قطر و خلیج فارس و در جنوب خاوری با عمان و از سوی جنوب با یمن و از سوی باختر با دریای سرخ هم‌مرز است. جایگاه‌های مهم دینی مسلمانان همچون کعبه و مسجد پیامبر و آرامگاه پیامبر اسلام در این کشور جای دارد.

جغرافیا:

بیشتر زمین‌های آن را بیابان‌های ماسه‌ای تشکیل می‌دهد. ربع الخالی که یک‌چهارم گستره‌ی عربستان را تشکیل می‌دهد، خالی از مردم است. بلندترین نقطه عربستان کوه سوداء با سه هزار و پانصد و پنجاه متر بلندی است.

ویژگیهای فرهنگی و اجتماعی

ادیان و مذاهب:

اسلام تنها دین رسمی این کشور است. آیین رسمی کشور عربستان وهابیت می‌باشد که خود مشتق شده از آیین حنبلی که از آیین‌های اهل سنت می‌باشد. آیین‌های دیگر اهل تسنن و مذهب شیعه نیز در عربستان رواج دارند. احکام و فتواهای دینی در عربستان سعودی، فرهنگ و سیاست را تحت تأثیر قرار می‌دهد.

اقتصاد:

اقتصاد عربستان، موفق و مبتنی بر نفت است. دولت بر فعالیتهای عمده اقتصادی کنترل دقیق دارد. عربستان در تولید نفت خام، پالایش نفت، پتروشیمی، سیمان، فولاد، کود شیمیایی و پلاستیک صنعت موفق داشته است. بیشترین محصولات کشاورزی عربستان عبارتند از گندم، جو، گوجه فرنگی، هندوانه خرما، لیمو، تخم مرغ و شیر.

عربستان از بزرگترین قطبهای گردشگری دینی است. به دلیل واقع شدن خانه کعبه در این کشور، بسیاری از مسلمانان جهان، به عربستان سفر می کنند. عمده ترین بازارهای جهانگردی عربستان، اندونزی، مصر، ایران و پاکستان است. به طوری که در حال حاضر حدود ۲۰ تا ۲۵ درصد از نیروی کار این کشور در صنعت گردشگری و صنایع مرتبط به کار اشتغال دارند.

جاذبه های گردشگری:

خانه کعبه، مسجد پیامبر، آرامگاه پیامبر اسلام و قبرستان بقیع از جاذبه های مذهبی عربستان به حساب می آیند. شهر خشتی عربستان که حتی در انجیل هم به آن اشاره شده و شهر سنگی نباتین که کارشناسان آن را هم رده با شهر تاریخی پترا در اردن می دانند از جاذبه های تاریخی این کشور هستند که در سال های اخیر مورد توجه گردشگران خارجی قرار گرفته اند.

قدمت تاریخی عربستان و جاذبه گردشگری مذهبی این کشور صنعت گردشگری عربستان را تا جایی رونق داده که این صنعت هم رده با صادرات نفت و گاز مهم ترین منبع درآمد عربستان محسوب می شود.

آب و هوا

وضعیت آب و هوایی:

آب و هوای این سرزمین، گرم و خشک است و تفاوت دمای شب و روز زیاد می باشد.

اطلاعات مخابراتی

کد تلفن: ۰۰۹۶۶

دامنه اینترنتی: sa.

کشور: عراق Republic of Iraq

پایتخت: بغداد

وسعت: ۴۳۸۳۱۷ کیلومترمربع

زبان رسمی: عربی و کردی

واحد پول: دینار

شهرهای مهم: بصره، اربیل، موصل

اطلاعات عمومی

موقعیت:

عراق با نام رسمی جمهوری عراق کشوری در خاورمیانه و جنوب باختر آسیا است. این کشور از جنوب با عربستان سعودی و کویت، از باختر با اردن، سوریه و از خاور با ایران و از شمال با ترکیه همسایه است. عراق در جنوب، مرز آبی کوچکی با خلیج فارس دارد و دو رود مشهور دجله و فرات که منشأ تمدن‌های باستانی بین‌النهرین در طول تاریخ کهن این کشورند از شمال کشور به جنوب آن روان هستند و با پیوستن به رود کارون، اروندرود را تشکیل می‌دهند و به خلیج فارس می‌ریزند. کشور عراق را گهواره تمدن بشریت دانسته‌اند.

جغرافیا:

بخش بزرگ عراق صحرا است اما مناطق مابین دو رود دجله و فرات حاصلخیز است. قسمت‌های شمالی کشور به عمدتاً کوهستانی است و بلندترین قله آن، حاجی عمران، هم مرز با بلندیهای پیرانشهر ایران است. عراق مرز ساحلی کوچکی با خلیج فارس دارد.

ویژگیهای فرهنگی و اجتماعی

فرهنگ:

عراق کشوری است با قومیت‌های گوناگون و ساکنان آن را عرب، کرد، ترکمن، آسوری، کلدانی، مندایی و صابئین و غیره تشکیل می‌دهند. کردها در نواحی شمال و شمال شرقی عراق که به کردستان عراق مشهور است زندگی می‌کنند و از لحاظ فرهنگی، زبانی و طرز پوشش با عرب‌ها متفاوتند.

ادیان و مذاهب:

حدود ۶۰ درصد مردم عراق شیعه، ۳۸ درصد سنی و ۲ درصد مسیحی و پیروان سایر ادیان هستند.

اقتصاد:

عراق یکی از بزرگترین کشورهای دارای منابع نفت می‌باشد.

جاذبه های گردشگری:

عراق محل زندگی و مرگ ۶ امام شیعه است و شهرهای نجف، کربلا، کاظمین و سامرا زیارتگاه شیعیان جهان است.

آب و هوا

وضعیت آب و هوایی:

آب و هوای کشور عراق، به جز شمال (کردستان عراق)، عمدتاً صحرایی است با زمستان‌های خنک و گاه سرد و تابستان‌های خشک و گرم و آفتابی. مناطق کوهستانی شمال اغلب از زمستان‌های سرد با بارش برف و باران برخوردار است که گاهی موجب طغیان رودخانه‌ها می‌شود.

اطلاعات مخابراتی

کد تلفن: ۰۰۹۶۴

دامنه اینترنتی: iq

کشور: فرانسه French Republic



پایتخت: پاریس

وسعت: ۶۷۴۸۴۳ کیلومتر مربع

زبان رسمی: فرانسوی

واحد پول: یورو

اطلاعات عمومی

موقعیت و وسعت:

فرانسه با عنوان رسمی جمهوری فرانسه کشوری است واقع در اروپای غربی. فرانسه بزرگ‌ترین کشور اروپای غربی (یک سوم وسعت ایران) و بعد از اوکراین دومین کشور بزرگ قاره اروپا است. این کشور با کشورهای بلژیک، لوکزامبورگ، آلمان، سوئیس، ایتالیا، موناکو، آندورا و اسپانیا مرز زمینی مشترک دارد. بریتانیا نیز از طریق تونل کانال منش با فرانسه مرتبط است.

جغرافیا:

وضعیت جغرافیایی فرانسه یکی از متنوع‌ترین وضعیت‌ها در اروپا است: دشتهای، کوهستانهای قدیمی، سلسله جبال کوههای مرتفع، جلگه‌ها، ساحلهای اقیانوسی و مدیترانه‌ای در این کشور وجود دارند. دشت‌ها دو سوم مساحت کل فرانسه را تشکیل می‌دهند. رشته‌کوه‌های اصلی: آلپ (که قله آن مون بلان مرتفع‌ترین قله اروپای غربی است و ۴۸۰۷ متر ارتفاع دارد)، پیرنه، ژورا، آردن، رشته کوه مرکزی وله وژ. ساحل‌های مرزی، فرانسه را به چهار دریا متصل می‌کنند: دریای شمال، دریای منش، اقیانوس اطلس و دریای مدیترانه. فرانسه دارای ۵۵۰۰ کیلومتر ساحل مرزی است.

ویژگیهای فرهنگی و اجتماعی

ادیان و مذاهب:

مردم فرانسه از نظر مذهب کاتولیک هستند. در حدود ۸۵ درصد مردم این کشور کاتولیک بوده و بقیه با ۵ تا ۱۰ درصد مسلمان و پروتستان‌ها در حدود ۲ درصد جمعیت را تشکیل می‌دهند. جمعیت یهودی این کشور ۱ درصد و مذاهب دیگر ۴ درصد را تشکیل می‌دهند.

اقتصاد:

فرانسه مرحله گذار از یک اقتصاد مدرن و مرفه همراه با مالکیت و مداخله عمیق دولت به یک اقتصاد مبتنی بر مکانیزم بازار منتقل می‌شود.

از جمله مهم‌ترین صنایع کشور می‌توان به صنایع فلزکاری، ماشین‌آلات، شیمیایی، وسائط نقلیه، مواد خوراکی و مشروبات، منسوجات و البسه، هواپیماسازی، کشتی‌سازی، پتروشیمی، الکتریکی، اتمی و نظامی اشاره نمود. گندم، جو، سیب‌زمینی، چغندر قند، سیب، ذرت، برنج، انگور، ماهی، گاو و خوک نیز مهم‌ترین محصولات کشاورزی و دامپروری کشور را تشکیل می‌دهند. منابع طبیعی هم زغال سنگ، آهن، بوکسیت، روی، پتاس، الوار، ماهی می باشند.

جاذبه های گردشگری:

فرانسه اولین کشور توریستی جهان، بالاتر از اسپانیا، آمریکا، ایتالیا، انگلستان، چین و مکزیک قرار دارد.

جاذبه های کشور فرانسه عبارتند از: برج ایفل، دیسنی لند پاریس، بلوارشانزلیزه، موزه لوور، موزه اورسی، کلیسای نوترودام، کاخ ورسای، معبد پانتئون، قصر سلطنتی، کلیسای سکره کر، کاخ توپلری، کاخ پلنتس، کاخ لوکزامبورگ، مرکز ژرژ پمپیدو، قبرستان پرلاشر، طاق نصرت تریومفه، عمارت دیفنس، عمارت اینولید، میدان کونکور، بیبلیوتک ناسیونال یا کتابخانه ملی فرانسه، خیابان ریولی، دانشگاه سوربن، کاخ انستیتو یا عمارت فرهنگستان فرانسه، اپرا

www.takbook.com

گارنیر، مدلین، قلعه وینسنز، کاخ کونسزری، کاخ ووژن، کاخ شایلت، عمارت گرنند پله یا گراند پالاس، برج مونت پارناس، میدان وندوم، ایکل میلیتیر یا عمارت مدرسه عالی علوم نظامی، تئاتر لاویل، پل الکساندر سوم، پاریس پلج، خیابان کاردینال دو بویس، ورزشگاه استاد دو فرانس، مجلس ملی یا کاخ بوربون، هتل دوویل یا سالن شهر، هتل ریتز، رستوران آلزاس، رستوران ماکزیم، هتل اینولید.

آب و هوا

وضعیت آب و هوایی:

فرانسه از آب و هوایی معتدل و چهار فصل برخوردار است که بر حسب نواحی کمی متفاوتند:

برتانی و نورماندی: آب و هوای اقیانوسی مرطوب، اکیتن: آب و هوای اقیانوسی و مدیترانه‌ای، شرق و شمال غرب: آب و هوای نیمه‌قاره‌ای زمستان سرد و برفی، جنوب: آب و هوای مدیترانه‌ای.

ویژگی آب و هوا در مناطق کوهستانی، زمستان طولانی و برفی و تابستانی گرم و توفانی با تفاوت‌های بزرگ بسته به دامنه‌ها و عوامل ریز آب و هوایی است.

اطلاعات مخابراتی

کد تلفن: ۰۰۳۳

دامنه اینترنتی: fr.

کشور: فنلاند Republic of Finland



پایتخت: هلسینکی

وسعت: ۳۳۸۴۲۴ کیلومتر مربع

زبان رسمی: فنلاندی و سوئدی

واحد پول: یورو

شهرهای مهم: اسپو، تامپره، وانتا، تورکو، اولو

اطلاعات عمومی

موقعیت و وسعت:

جمهوری فنلاند کشوری است در شمال اروپا روی طول جغرافیایی ۲۲ تا ۳۲ درجه و عرض جغرافیایی ۶۰ تا ۷۰ درجه. فنلاند از شمال با نروژ، از شرق با روسیه، از غرب با سوئد همسایه است. خلیج بوتنی در غرب، خلیج فنلاند در جنوب و دریای بالتیک در جنوب غربی آن قرار دارد.

جغرافیا:

فنلاند سرزمینی است پست، مشتمل بر چندین دریاچه (کشور هزار دریاچه) و بیش از ۸۰ درصد کشور پوشیده از جنگل است. بزرگ‌ترین دریاچه فنلاند سایمای بزرگ نام دارد که ۴۳۷۷ متر مربع مساحت آن است. بلندترین رود فنلاند نیز کمی یوکی با ۴۸۳ کیلومتر درازا است. این کشور ۲۰۰۰۰ جزیره با وسعتی بیش از ۱۰۰۰۰۰ کیلومتر مربع دارد. تابستان فنلاند بسیار درخشان و زمستانش بسیار تاریک است. در لاپلند در شمال فنلاند به مدت دو ماه تمام در زمستان خورشید طلوع نمی‌کند و در تابستان نیز دو ماه غروب را نمی‌بینید.

ویژگیهای فرهنگی و اجتماعی

ادیان و مذاهب:

بیشتر مردم فنلاند مسیحی مذهب و پروتستان لوتری هستند. ادیان اسلام و یهود نیز بویژه میان مهاجران فنلاند رایج است. همچنین بخشی از مردم این کشور بی‌دین می‌باشند.

اقتصاد:

ماشین آلات، مواد شیمیایی، فلزات، الوار، تخته و کاغذ از مهم‌ترین صادرات فنلاند می‌باشند. همچنین تلفن همراه و لوازم خانگی نیز به کشورهای دیگر صادر می‌شوند.

آب و هوا

وضعیت آب و هوایی:

فنلاند دارای تابستان های گرم و کوتاه و زمستان های سرد و بسیار بلند می باشد. در مجموع فنلاند دارای اقلیمی سرد است، یک سوم شمالی آن نیز جزء شمالگان محسوب می شود و دارای آب و هوایی قطبی می باشد. به علت نامساعد بودن آب و هوای شمال فنلاند، جمعیت بسیار کمی در این مناطق زندگی می کند.

اطلاعات مخابراتی

کد تلفن: ۰۰۳۵۸

دامنه اینترنتی: fl.

کشور: قطر State of Qatar

پایتخت: دوحه

وسعت: ۱۱۵۸۶ کیلومترمربع

زبان رسمی: عربی

واحد پول: ریال

شهرهای مهم: خور، مسیعد، دخان، زباره، ام سلال

اطلاعات عمومی

موقعیت و وسعت:

کشور امیرنشین قطر در جنوب غربی قاره آسیا و در شرق شبه‌جزیره عربستان، در خاورمیانه و در بخش جنوبی خلیج فارس واقع شده‌است. قطر خود شبه‌جزیره‌ای کوچک‌تر واقع در شبه‌جزیره عربستان است که خلیج فارس آن را از غرب و شمال و شرق دربر گرفته‌است. خاک این کشور مسطح بوده، و از یک صحرای خشک تشکیل گردیده‌است. قطر مرز مشترک زمینی با عربستان سعودی، و مرز دریایی با کشورهای بحرین و امارات متحده عربی دارد.

ویژگیهای فرهنگی و اجتماعی

زبان و مذهب:

۵/۷۷ درصد از مردم این کشور مسلمان هستند. زبان رسمی این کشور عربی است. زبان انگلیسی نیز به طور گسترده به عنوان زبان دوم استفاده می‌شود.

اقتصاد:

منبع در آمد ارزی این کشور، صادرات نفت و گاز می‌باشد. قطر سومین کشور دارنده ذخایر گاز پس از روسیه و ایران می‌باشد. قطر به علت پیش دستی در بهره برداری از منطقه گازی پارس جنوبی، توانسته است بیش از ایران از این میدان گازی مشترک، گاز طبیعی استخراج کند و به رشد سریع اقتصادی دست یابد.

قطر در گذشته به عنوان مرکزی عمده برای صید مروارید شناخته می‌شد اما امروزه با منابع فراوان نفت و گازش در دنیا شناخته شده است.

جاذبه های گردشگری:

ورزش های آبی، موزه های شهر الخبر در ۵۰ کیلومتری شمال دوحه، مسجدهای قدیمی شهر الواکرا در ۲۰ کیلومتری جنوب دوحه، مسجد و دژ قدیمی موجود در شهر ام سلال محمد واقع در ۱۵ کیلومتری شمال دوحه.

آب و هوا

وضیعت آب و هوایی:

قطر آب و هوای معتدل بیابانی دارد که همراه با تابستانی طولانی و گرم و زمستانی کوتاه و معتدل با مقدار کمی باران است.

اطلاعات مخابراتی

کد تلفن: ۰۰۹۷۴

دامنه اینترنتی: qa.

کشور: قرقیزستان Kyrgyz Republic

پایتخت: بیشکک

وسعت: ۱۹۸۵۰۰ کیلومتر مربع

زبان رسمی: روسی و قرقیزی

واحد پول: سوم

شهرهای مهم: چوی، ایسیق کول، نازین، تالاس، باتکن، اوش، جلال آباد

اطلاعات عمومی

موقعیت و وسعت:

جمهوری قرقیزستان، کشوری در آسیای مرکزی می باشد. جمهوری قرقیزستان در قسمت شمال شرقی آسیای مرکزی واقع شده است. این کشور در شرق

www.takbook.com

و جنوب شرقی با چین، در شمال با قزاقستان و در جنوب با تاجیکستان و از غرب با جمهوری ازبکستان همسایه و هم مرز است.

واژه‌ی قرقیزستان از دو بخش "قرقیز" و "ستان" تشکیل شده است، که به معنای "سرزمین قرقیزها" است.

ویژگیهای فرهنگی و اجتماعی

ادیان و مذاهب:

مذهب آنان اسلام می باشد که ۷۵ درصد مردم مسلمان و ۲۰ درصد آنان مسیحی و ۵ درصد آنان پیرو سایر ادیان می باشند.

نژاد:

قرقیزها مخلوطی از نژادهای ترک و مغول بوده و احتمال می رود که مسکن اولیه آنانای سیبری جنوبی باشد. آنان قرابت نژادی نزدیک با قزاقهای قزاقستان دارند.

اقتصاد:

واحد پول قرقیزستان سوم (SOM) می باشد. مهمترین صنایع این کشور، ماشین آلات کوچک، منسوجات، موتورهای الکتریکی، مبلمان، استخراج طلا و فلزات کمیاب می باشد. همچنین دارای تولیدات مهمی چون گوشت، پشم، پنبه، غلات، میوه جات، تنباکو، فلزات کمیاب، سنگهای تزئینی و منابع طبیعی آب و آبهای معدنی، زغال سنگ، طلا و فلزات کمیاب، سنگهای تزئینی می باشد.

صادرات عمده قرقیزستان پنبه، پشم، گوشت، تنباکو، طلا، اورانیوم، الکتریسیته، ماشین آلات، کفش و واردات عمده آن نفت، گاز، ماشین آلات، لوازم الکترونیکی، مواد غذایی، لوازم خانگی هستند.

آب و هوا

وضعیت آب و هوایی:

به لحاظ موقعیت آب و هوایی، این کشور دارای آب و هوای معتدل کوهستانی، بهار و تابستان معتدل و زمستانی سرد است.

اطلاعات مخابراتی

کد تلفن: ۰۰۹۹۶

دامنه اینترنتی: kg

کشور: کازاخستان / قزاقستان Republic of Kazakhstan

پایتخت: آستانه

وسعت: ۲۷۲۴۹۰۰ کیلومتر مربع

زبان رسمی: قزاقی، روسی

واحد پول: تنگه

شهرهای مهم: آستانه، آلماتی، کاراگاندا

اطلاعات عمومی

موقعیت و وسعت:

قزاقستان کشوری است در آسیای میانه که از شمال با روسیه، از شرق با چین، در جنوب شرقی با قرقیزستان، در جنوب با ازبکستان و در جنوب غربی با ترکمنستان همسایه است. سواحل شمال شرقی دریای خزر در خاک این کشور قرار دارد و قزاقستان بزرگترین کشور محصور در خشکی در دنیا است.

وسعت قزاقستان بیش از سه برابر ترکیه یا پاکستان است و حدود ۲۰٪ آن در سوی کوههای اورال قرار گرفته و به لحاظ جغرافیایی بخشی از اروپا است. البته قزاقستان معمولاً یک کشور آسیایی طبقه بندی می شود.

با وجود وسعت زیادی که این کشور را نهمین کشور بزرگ دنیا قرار می دهد، بیشتر سرزمین آن کویر و استپ است و تراکم جمعیت آن تنها ۶ نفر در هر کیلومتر مربع است.

ویژگیهای فرهنگی و اجتماعی

فرهنگ:

فعالیت های فرهنگی و هنری قزاقستان را می توان در دو دسته گسترده سنتی و غربی دسته بندی کرد. فرهنگ و هنر سنتی که با نوع زندگی ساکنان عمدتاً قزاق و البته کره ای ها و اویغورها و اقوام کوچکتر این سرزمین مرتبط است؛ همانند شعرها، آهنگها و رقص های فولکلور، موسیقی قزاق که با سازهای سنتی آنان اجرا می شود، همچون فرشها و پارچه های دست بافت و صنایع دستی گوناگون که در طول قرن ها در این سرزمین به حیات خود ادامه داده و پیشرفت کرده اند. در مجموع شعر، موسیقی و رقص جایگاه خاصی در فرهنگ قزاق داشته و دارند. گروه غربی شامل انواع هنرهایی می گردد که

روس‌ها از ابتدای قرن بیستم به منطقه آوردند. مانند تئاتر، موسیقی کلاسیک، باله، اپرا، سینما، تلویزیون و ادبیات روسی می‌گردند.

ادیان و مذاهب:

اکثریت مردم قزاقستان دارای دین اسلام با مذهب سنی می‌باشند. اما اقلیت مردم دارای دین ارتودوکس روسی هستند.

اقتصاد:

اقتصاد این کشور تا حد زیادی به بخش کشاورزی متکی است. این کشور از لحاظ منابع زیرزمینی هم بسیار غنی است. قزاقستان صاحب منابع بزرگ اورانیوم، کروم، روی، سرب، منگنز، مس، زغال سنگ، آهن و طلا می‌باشد. همچنین دارای منابع بزرگی چون نفت و گاز طبیعی می‌باشد.

جاذبه های گردشگری:

برج بایترک آستانه، خان شاتیر، مسجد نور آستانه، نقشه قزاقستان آتامکن، بنای یادبود اتان کارگاشیلر، سالن تئاتر درام روسی ماکسیم گئورکی، سالن کنسرت مرکزی قزاقستان، بنای یادبود کنساری خان، بلوار آبی سبز، مجتمع پیروزی آستانه، ساحل چپ رودخانه در آستانه، هرم صلح و دوستی، مجسمه سیفولین، مرکز فرهنگی ریاست جمهوری

آب و هوا

وضعیت آب و هوایی:

از خصوصیات آب و هوای قزاقستان، زمستانهای شدیداً سرد و تابستانهای داغ است. میزان بارندگی پایین است و بین ۲۰۰ میلی متر در شمال تا ۵۰۰ میلی متر و بیشتر در جنوب شرقی متغیر و مقدار بارندگی در بیابانها ناچیز است.

اطلاعات مخابراتی

کد تلفن: ۰۰۷

دامنه اینترنتی: kz.

کشور: قبرس Republic of Cyprus

پایتخت: نیکوزیا

وسعت: ۹۲۵۱ کیلومتر مربع

زبان رسمی: یونانی، ترکی استانبولی

واحد پول: یورو

شهرهای مهم: فاماگوستا، پافوس، لارنکا، لیماسول، کایرنیا

اطلاعات عمومی

موقعیت:

جمهوری قبرس کشوری جزیره‌ای است در شرق دریای مدیترانه. این کشور به دو بخش ترک‌نشین و یونانی‌نشین تقسیم می‌شود که در آن هر دو زبان ترکی و یونانی رسمی هستند.

ویژگیهای فرهنگی و اجتماعی

فرهنگ:

قسمت شمالی قبرس فرهنگی برگرفته از ترکیه و بخش جنوبی آن برگرفته از یونان دارد.

ادیان و مذاهب:

همانطور که گفته شد، کشور قبرس به دو بخش ترک‌نشین و یونانی‌نشین تقسیم می‌شود که یونانی‌ها ارتودوکس و ترک‌ها مسلمان هستند.

اقتصاد:

اقتصاد جزیره قبرس از آغاز استقلال مبتنی بر نظام بازار آزاد بوده است. حدود ۱۲٪ زمین‌های آن زیر کشت بوده و در آن مرکبات، سیب زمینی، گندم، زیتون و جو به عمل می‌آید. صادرات عمده قبرس شامل: محصولات کشاورزی چون گندم، جو، سیب زمینی، مرکبات، میوه‌های مختلف، تنباکو و محصولات صنعتی چون انواع البسه، کفش و صنایع دستی بوده است. واردات عمده نیز شامل: مواد خوراکی، دام زنده، نفت و محصولات شیمیایی می‌باشد.

www.takbook.com

پرورش گوسفند، بز و خوک نیز رایج است. صنایع قبرس چندان پیشرفته نیست و شامل صنایع دستی و محلی می‌باشد. توریسم، منبع درآمد مهمی برای قبرس محسوب می‌شود.

آب و هوا

وضعیت آب و هوایی:

قبرس دارای تابستان‌های گرم و خشک و زمستان‌های معتدل است.

اطلاعات مخابراتی

کد تلفن: ۰۰۳۵۷

دامنه اینترنتی: cy.

کشور: قبرس شمالی Turkish Republic of Northern Cyprus



پایتخت: نیکوزیا

وسعت: ۳۳۵۵ کیلومترمربع

زبان رسمی: ترکی استانبولی

واحد پول: لیر ترکیه

شهرهای مهم: گیرنه، فاماگوستا، لفکه

اطلاعات عمومی

موقعیت و تاریخچه:

جمهوری ترک قبرس شمالی جزیره ای است واقع در دریای مدیترانه، جنوب ترکیه و غرب سوریه. جزیره ی قبرس، پس از جزیره ی سیسیل و جزیره ی ساردنی، سومین جزیره ی بزرگ دریای مدیترانه است. این جزیره تحت تسلط ترکها در شمال جزیره قبرس است. این جمهوری خود خوانده توسط هیچ کشوری به جز ترکیه به رسمیت شناخته نشده است.

قبرس در سال ۱۹۶۰ استقلال خود را از بریتانیا کسب کرد و حکومت مستقل قبرس براساس مشارکت جوامع ترک و یونانی در اداره امور این جزیره اعلام

موجودیت کرد و بریتانیا، یونان و ترکیه حق حاکمیت دولت قبرس را تضمین کردند. در سال ۱۹۶۳، نمایندگان اقلیت ترک در پی اختلاف بر سر نحوه اجرای این توافق از دولت قبرس خارج شدند و در پی بروز درگیری بین دو طرف، سازمان ملل متحد در سال ۱۹۶۴ یک نیروی پاسدار صلح را به این جزیره اعزام داشت که ماموریت آن تا کنون تمدید شده است. در سال ۱۹۷۴ دولت سراسقف ماکاریوس، رئیس جمهور وقت قبرس، در کودتایی به تحریک حکومت نظامیان یونان سرنگون شد و ترکیه با استناد به موقعیت خود به عنوان یکی از تضمین کنندگان حق حاکمیت قبرس، واحدهای ارتش خود را در شمال این سرزمین مستقر کرد که عملاً باعث تقسیم این جزیره شد. بخش ترک‌نشین قبرس در سال ۱۹۸۳ اعلام استقلال کرد و نام خود را جمهوری ترک قبرس شمالی گذاشت

ویژگیهای فرهنگی و اجتماعی

فرهنگ:

قسمت شمالی قبرس فرهنگی برگرفته از ترکیه دارد.

مذهب:

اکثریت قبرسی ها مسلمانند گرچه بطور عادی به مساجد نمی روند و لباس مذهبی نمی پوشند اما مراسم مذهبی را جشن می گیرند .

اقتصاد:

اقتصاد جزیره قبرس از آغاز استقلال مبتنی بر نظام بازار آزاد بوده است. صادرات عمده قبرس شامل: محصولات کشاورزی (گندم، جو، سیب زمینی و مرکبات)، میوه های مختلف، تنباکو، محصولات صنعتی، انواع البسه، کفش و صنایع دستی بوده است. واردات عمده نیز شامل: مواد خوراکی، دام زنده، نفت و محصولات شیمیایی می باشد.

جاذبه های گردشگری:

این جزیره با داشتن سواحل زیبا و دیدنی و زیبایی های طبیعی و همچنین مناطق و شهرهایی چون فاماگوستا، شهر بندری و تاریخی گیرنه، منطقه ساحلی و حفاظتی کارپاز و بالاخره پایتخت نیکوزیا، امکانات تفریحی و تاریخی خوبی برای مسافرین و بازدیدکنندگان فراهم آورده است.

آب و هوا

وضعیت آب و هوایی:

دارای آب و هوای معتدل مدیترانه ای با تابستان های گرم و زمستان های سرد می باشد. در مرداد و شهریور دمای هوا بین ۲۱ تا ۳۶ درجه سانتی گراد و در سردترین ماه ها ۱۰ تا ۲۰ درجه سانتی گراد می باشد. به همین جهت شنا در بیشتر ماه های سال ممکن می باشد.

اطلاعات مخابراتی

کد تلفن: ۰۰۳۵۷

دامنه اینترنتی: .nc.it

کشور: کویت State of Kuwait

پایتخت: کویت

وسعت: ۱۷۸۱۸ کیلومترمربع

زبان رسمی: عربی

واحد پول: دینار

شهرهای مهم: کویت

اطلاعات عمومی

موقعیت و وسعت:

امیرنشین کویت در شمال شبه جزیره عربستان و شمال غربی خلیج فارس بین ۸ و ۳۰ درجه عرض جغرافیایی و ۴۶ و ۴۸ درجه طول شرقی قرار گرفته و از شمال به عراق، از جنوب به عربستان سعودی و از شرق به خلیج فارس محدود می باشد. کویت سرزمینی است مسطح و بیابانی که سطح آن پوشیده از ماسه است و عوارض طبیعی چون کوهها و رودها در آن وجود ندارد. از آنجا که فعالیتهای سیاسی، اقتصادی، اجتماعی و غیره پیرامون شهر (کویت) می چرخد، از نظر مساحت و جمعیت میتوان مفهوم دولت - شهر را بر کویت اطلاق کرد. کویت به لحاظ وضعیت جغرافیایی همواره مرکز مهمی برای کشتیرانی و فعالیتهای دریایی بوده است.

ویژگیهای فرهنگی و اجتماعی

ادیان و مذاهب:

در سرزمین کویت اسلام دین رایج و رسمی بوده و تقریباً همه مردم این کشور مسلمانند و به استثنای ۳۰ درصد جمعیت شیعه، بقیه پیرو مذهب تسنن می باشند که اکثراً مالکی می باشند. علاوه بر این حدود ۴ درصد مسیحی، از پیروان سایر ادیان نیز شمار اندکی در کویت زندگی می کنند.

اوضاع اقتصادی:

کویت اقتصادی کوچک و محدود، ولی باز دارد که به شدت به صدور نفت خام وابسته است. کویت با وجود وسعت کم یکی از بزرگترین کشورهای تولیدکننده نفت جهان است. در واقع عایدات نفتی مهمترین مؤلفه درآمدهای دولت کویت بشمار می رود. گاز نیز از جمله منابع طبیعی کویت است که باعث رونق اقتصادی آن گشته است. همچنین ماهیگیری و بهره برداری از منابع دریایی مانند میگو، یکی از منابع اصلی درآمد کویتی ها می باشد. با این

www.takbook.com

تفاسیر کویت با توجه به جمعیت کم و تولید ناخالص ملی نسبتاً بالا، از درآمد سرانه خوبی برخوردار است. به همین دلیل در این کشور کمتر کسی زیر خط فقر زندگی می کند و اغلب خانواده ها از زندگی نسبتاً مرفهی برخوردارند.

جاذبه های گردشگری:

برج های کویت، برج آزادی، کلوپ های دریا، موزه دانش و تاریخ طبیعی، خانه ال بدر، یادگار آزادی، پارک شهرداری

آب و هوا

وضعیت آب و هوایی:

تابستان های بسیار گرم و زمستان های نسبتاً سرد و نیز اختلاف بسیار زیاد درجه حرارت شب و روز.

اطلاعات مخابراتی

کد تلفن: ۰۰۹۶۵

دامنه اینترنتی: kw

کشور: کرواسی Republic of Croatia



پایتخت: زاگرب

وسعت: ۵۶۵۹۴ کیلومتر مربع

زبان رسمی: کروات

واحد پول: کونا

شهرهای مهم: دوبرونیک، سیساک، اسپلیت، زادار، کارلوواک

اطلاعات عمومی

موقعیت:

کرواسی کشوری است واقع در منطقه بالکان (جنوب مرکزی اروپا) که از شمال با اسلوونی و مجارستان، از شمال شرقی با صربستان، از شرق با بوسنی و هرزگووین و از جنوب با مونته نگرو و دریای آدریاتیک هم مرز می‌باشد.

جغرافیا:

از نظر اقلیمی شمال کرواسی را دشت های لم یزرع و غیرقابل کشت و نواحی کوهستانی و دامنه های شرقی آلپ دربر گرفته اند، مناطق مرکزی که زاگرب نیز در این نقطه واقع است دارای اقلیمی تپه ای است. در مناطق شرقی و منطقه ی " دشت پانونیان " به علت واقع شدن در کنار رودهایی همچون، دراوا (Drava)، دانوب (Danube) و ساوا (Sava) حالت جلگه ای دارد و حاصلخیز است، بیش از یک سوم کرواسی را نواحی جنگلی پوشانده است.

ویژگیهای فرهنگی و اجتماعی

ادیان و مذاهب:

دین ۹۳ درصد مردم کرواسی مسیحیت می‌باشد. همچنین حدود ۲ درصد از کل جمعیت کرواسی مسلمان هستند که شامل مهاجران بوسنیایی و آلبانیایی ها می‌شود.

اقتصاد:

وجود حدود ۳۰۰ بندر کوچک و بزرگ در ساحل دریای آدریاتیک باعث رونق اقتصادی کرواسی و همچنین گسترش زیاد صنعت توریسم گردیده است. از مهمترین صادرات کرواسی می‌توان به تجهیزات حمل و نقل، منسوجات، مواد شیمیایی و سوخت اشاره کرد. توریسم یکی از مهمترین صنایع کرواسی محسوب می‌شود.

جاذبه های گردشگری:

دریاچه های کرواسی: این دریاچه ها که تعدادشان به ۱۶ می‌رسد در پارک ملی کروواسی و در محاصره سه کوه واقع شده است. اولین بار این دریاچه ها در قرن ۱۹ تبدیل به یکی از جاذبه های توریستی این منطقه شدند. این دریاچه ها در مرز بوسنی و هرزگووین واقع شده اند. اینها شامل ۱۲ رود بالایی و ۴ رود در قسمت پایینی می‌شوند که به دلیل ریزش از کوه ها شکل گرفته اند.

همچنین چند نوع از غذاهای سنتی کرواسی که با استفاده از ماهی و انگور طبخ میشوند، شهرت جهانی دارند. فضای سبز کشور کرواسی نیز به نحو قابل توجهی افزایش پیدا کرده است و مناظر طبیعی این کشور از جمله جنگلها و سواحل مرجانی آن، از طریق شبکه های تلویزیونی ماهواره ای به جهانیان معرفی می‌شوند.

آب و هوا

وضعیت آب و هوایی:

شمال کرواسی دارای آب و هوای معتدل قاره ای است در حالی که مناطق مرکزی و مرتفع آن دارای آب و هوای کوهستانی است. کل ساحل دریای آدریاتیک هم مرز با سواحل کرواسی دارای آب و هوای مدیترانه ای دلبپذیر است. بهار و پاییز ملایم در امتداد ساحل، در حالی که زمستان سرد و برفی در مناطق مرکزی و شمال مسافران را تحت تأثیر قرار می‌دهد.

اطلاعات مخابراتی

کد تلفن: ۰۰۳۸۵

دامنه اینترنتی: hr.

کشور: کره شمالی Democratic People's Republic of Korea

پایتخت: پیونگ یانگ

وسعت: ۱۲۰۵۴۰ کیلومتر مربع

زبان رسمی: کره ای

واحد پول: وون

شهرهای مهم: هام هونگ، چونگ جینگ، سینوئیجو، ونسان

اطلاعات عمومی

موقعیت و وسعت:

کشور جمهوری دموکراتیک خلق کره (کره شمالی) در نیمکره شمالی و شرقی، در شرق قاره آسیا و در کناره غربی دریای ژاپن واقع گردیده است. کره شمالی کشوری کوهستانی است که کوه‌ها در تمام نقاط آن کم و بیش پراکنده‌اند و جلگه‌ها بیشتر در کرانه‌های غربی و نیز در برخی نواحی ساحل شرقی واقع شده‌اند. جنگل‌ها پهنه وسیعی از آن را پوشانده‌اند. قله پانکتو (۲۷۴۴ متر) بلندترین نقطه آن است و رود یالو (۸۰۰ کیلومتر) طولیل‌ترین رود کره شمالی است.

ویژگیهای فرهنگی و اجتماعی

ادیان و مذاهب:

مردم این کشور به طور سنتی پیرو بودا هستند.

اقتصاد:

صادرات کره شمالی مواد اولیه و برخی تجهیزات نظامی است و در مقابل مواد نفتی، زغال کک، ماشین آلات و مواد خوراکی وارد می‌کند. عمده تجارت این کشور با کشورهای چین و روسیه است. کره شمالی همواره با کمبود مواد غذایی روبرو بوده است. در دهه ۹۰ میلادی قحطی مواد غذایی جان دست کم

www.takbook.com

۱ میلیون تن را در این کشور گرفت. حدود یک سوم زنان و کودکان کره شمالی با سوء تغذیه روبرو هستند.

آب و هوا

وضعیت آب و هوایی:

آب و هوای کره شمالی در نواحی شمالی معتدل و در سایر نواحی گرم و مرطوب است.

اطلاعات مخابراتی

کد تلفن: ۰۰۸۵۰

دامنه اینترنتی: kp.

کشور: کره جنوبی Republic of Korea



پایتخت: سئول

وسعت: ۹۹۶۴۶ کیلومترمربع

زبان رسمی: کره ای

واحد پول: وون

شهرهای مهم: پوسان، تانگو، اینچئون، کوانگجو

اطلاعات عمومی

موقعیت و وسعت:

کره جنوبی که با نام رسمی جمهوری کره نیز شناخته می‌شود، کشوری است در بخش جنوبی شبه‌جزیره کره در شرق آسیا. این کشور در نیمکره شمالی نیمکره شرقی در شرق قاره آسیا در کنار دریای زرد (در مغرب) ژاپن (در مشرق) و چین شرقی (در جنوب) و در همسایگی کشور کره شمالی در شمال واقع شده است. کره جنوبی کشوری نیمه کوهستانی بوده و ارتفاعات آن عمدتاً در نواحی مرکزی و شمال شرقی واقع شده‌اند (از جمله کوه‌های تیسماک). جلگه‌ها در آن وسعت فراوانی داشته و دارای جزیره‌های فراوانی بوده و جنگلها در آن وسعت زیادی دارند.

ویژگیهای فرهنگی و اجتماعی

دین و زبان:

نیمی از مردم این کشور بی دینند ولی مابقی مردم آن اکثراً پیرو آئینهای بودائی، کنفوسیوسی، چوندوگیو و مسیحی پروتستان و کاتولیک هستند.

زبان رسمی این کشور کره‌ای است اما زبان انگلیسی به طور گسترده در آن رواج دارد.

اقتصاد:

اقتصاد کره جنوبی، چهارمین اقتصاد بزرگ آسیا و سیزدهمین در دنیاست. کره جنوبی دومین رشد سریع اقتصادی دنیا در ۴ دهه اخیر را دارا می‌باشد. این پیشرفت قابل توجه که کره جنوبی را در کمتر از نیم قرن بدل به کشوری پیشرفته و ثروتمند نمود، اغلب معجزه رودخانه هان نامیده می‌شود و در مجامع بین‌المللی صفت "ببر آسیا" را برای این کشور به ارمغان آورده‌است. این کشور دومین میزان ذخایر را در میان کشورهای توسعه یافته داراست و همچنین ششمین ذخایر ارزهای خارجی را در جهان داراست. با وجود دارا بودن وضعیت توسعه یافته، کره جنوبی حرکت خود را به سوی رشد اقتصادی سریع همراه با بالاترین میزان تولید ناخالص ملی، صادرات و تولیدات صنعتی در جهان توسعه یافته را ادامه می‌دهد.

محصولات صادراتی آن شامل نیمه‌رساناها، تجهیزات ارتباطات بی‌سیم، وسایل نقلیه موتوری، کامپیوتر، آهن، کشتی و مشتقات نفتی است. محصولات وارداتی آن شامل ماشین‌آلات، تجهیزات الکترونیکی، نفت، آهن، تجهیزات حمل‌ونقل و پلاستیک است.

جاذبه‌های گردشگری:

مسجد مرکزی سئول در سال ۱۹۷۶ در منطقه «ایتائه وون» در سئول آغاز به کار کرد. خطبه‌های نماز جمعه مسجد مرکزی سئول به سه زبان انگلیسی، عربی و کره‌ای ایراد می‌شود و حدود ۸۰۰ نمازگزار مسلمان جمعه‌ها در ساعت یک ظهر برای اقامه نماز ظهر جمعه در این مسجد حضور می‌یابند که قسمت اعظم آنها را عرب تبارها، هندی‌ها، پاکستانی‌ها و ترک تبارها تشکیل داده‌اند. مسجد مرکزی به عنوان تنها مسجد سئول به یکی از جاذبه‌های گردشگری محسوب شده و بسیاری از کره‌ای‌ها در روزهای پایانی هفته به منظور حضور در سخنرانی‌هایی که درباره اسلام ایراد می‌شود در این مسجد حضور می‌یابند. مسجد مرکزی سئول دربرگیرنده دفاتر اداری، کلاسهای درس، اتاق کنفرانس و سالن سخنرانی است. طبقه اول و دوم این مسجد دربرگیرنده اتاقهایی است که کارگران خارجی که نمی‌توانند در طول آخر هفته به مسجد بیایند در این محل اقامت داشته باشند.

ساختمان مدرسه اسلامی این مسجد که شاهزاده سلطان نام دارد از ساختمان اصلی مسجد جدا شده است. این مسجد با دو مناره خود خط افق زیبایی را در بخش جنوبی پایتخت کره جنوبی ایجاد کرده است.

کاشیکاری‌های آبی و سفید ورودی این مسجد که بسیار با ظرافت ساخته شده نمای ورودی را بسیار زیبا جلوه می‌دهد.

آب و هوا

وضعیت آب و هوایی:

آب و هوای این کشور گرم و مرطوب و پرباران است.

اطلاعات مخابراتی

کد تلفن: ۰۰۸۲

دامنه اینترنتی: kr.

کشور: کانادا Canada

پایتخت: اتاوا

وسعت: ۹۹۸۴۶۷۰ کیلومتر مربع

زبان رسمی: انگلیسی، آمریکایی، فرانسوی

واحد پول: دلار کانادا

شهرهای مهم: اتاوا، تورنتو

اطلاعات عمومی

موقعیت و وسعت:

کانادا کشوری در شمال قاره آمریکای شمالی و دومین کشور پهناور جهان است که بخش زیادی از خاک آن به دلیل سرمای هوا و نزدیکی به قطب شمال، خالی از سکنه است. این کشور از غرب و شرق به اقیانوس اطلس و اقیانوس آرام و از شمال به اقیانوس منجمد شمالی و قاره شمالگان محدود می‌شود و از جنوب و شمال غرب با ایالات متحده آمریکا همسایه است. هرچند کانادا پس از روسیه بزرگ‌ترین کشور جهان است، اما جمعیت آن تنها حدود یک پنجم جمعیت روسیه است. نزدیک به ۹۰ درصد از جمعیت این کشور تا فاصله ۲۰۰ کیلومتری مرز آمریکا زندگی می‌کنند. آبشار نیاگارا، عریض‌ترین آبشار جهان هم در این کشور قرار دارد.

ویژگیهای فرهنگی و اجتماعی

ادیان و مذاهب:

مسیحیت ۷۷٫۰٪، بی‌دین ۱۶٫۲٪، اسلام ۲٫۰٪، یهودیت ۱٫۱٪، بودایی ۱٫۰٪، هندوئیسم ۱٫۰٪، سیک ۰٫۹٪

اقتصاد:

کانادا کشوری نوین و دارای فناوری پیشرفته است و توان تأمین انرژی سوختی خود از منابع درون مرزی را دارد. این کشور دارای منابع گسترده طبیعی

است، و برخی از استان‌های آن وابستگی سنگینی به استفاده از این منابع دارند.

کانادا دارای منابع معدنی غنی، صنایع پیشرفته‌ای چون خودروسازی، صنایع شیمیایی و نفت، صنایع غذایی، چوب و کاغذ، صنایع معدنی و فلزی و شیلات و محصولات فراوان کشاورزی از جمله گندم، دانه‌های روغنی، میوه، سبزیجات و توتون است.

این کشور از نظر صنعت و فناوری، کشوری پیشرفته است که سیستم اقتصادی آن به شدت به خصوص در بخش بازرگانی و داد و ستد به ایالات متحده وابسته است، به نحوی که باعث شده این کشور رابطه اقتصادی پیچیده و بلند مدتی را با این کشور داشته باشد؛ وابستگی این کشور به بخش منابع طبیعی گرانبه‌هایش نیز بسیار زیاد می‌باشد.

جاذبه های گردشگری:

دریاچه مورین در پارک ملی بنف در استان آلبرتا، دره ای در ابرشهر لکسینگتون میزوری، برج ملی کانادا (برج سی ان)، استادیوم‌های ورزشی (مرکز راجرز نخستین استادیوم ورزشی دنیاست که مجهز به سقف کاملاً جمع شدنی است)، تالار شهر، میدان یانگ و داندس، جزایر تورنتو (جزایر تورنتو بخشی از بزرگترین جامعه شهری فاقد اتومبیل در شمال آمریکا است. این جزایر توسط کشتی قابل دسترسی هستند)، کلیسای جامع کاتولیک سنت مایکل و کلیسای سنت جیمز به عنوان قدیمی‌ترین کلیساهای تورنتو، کاسالوما (این قلعه در مرکز شهر تورنتو قرار دارد)، موزه سلطنتی انتاریو، بازار سنت لارنس، تالار مشاهیر هاکی، گالری هنر انتاریو، مرکز علوم انتاریو و باغ وحش تورنتو.

در خارج از شهر آبشار نیاگارا قرار دارد که بزرگ‌ترین آبشار از نظر عرض است و یک دهکده رویایی نیز به همین نام (نیاگارا) وجود دارد نزدیک به نیمی از مساحت کانادا را فلات لارنسی تشکیل می‌دهد، منطقه‌ای نسبتاً مسطح پوشیده از سنگ سخت که خلیج هودسون را در محاصره دارد و تا اعماق سرزمینهای داخلی نفوذ می‌کند. انتهای دور از دریای این فلات سرایشب تندی دارد که در شرق در کنار زمینهای پست اطراف رود لارنس و دریاچه‌های بزرگ مشخص است. به طرف غرب رشته‌ای از دریاچه‌های عمده (شامل دریاچه وینیپگ) مرز با جلگه‌های سبزه زار مرکزی را متمایز می‌کند. منطقه کوهستانی وسیعی - با بیش از ۸۰۰ کیلومتر پهنا - در غرب جلگه‌ها قرار دارد. این سلسله جبال غربی متشکل است از کوه‌های راکی مکنزی ساحلی و سنت الایاس که شامل بلندترین نقطه کاناداست.

آب و هوا

وضیعت آب و هوایی:

آب و هوای آن سرد و در بیشتر نقاط قطبی است. البته آب و هوا، در بخش جنوب غربی، جایی که شهر ونکوور و جزیره ونکوور از استان بریتیش کلمبیا در آن قرار دارند، معتدل است. آب و هوای تورنتو سرد و جنگلهای تایگا در این کشور دیده می‌شود. در ساحل اقیانوس آرام میانگین دما در زمستان فقط کمی بالاتر از دمای انجماد است. در بیشتر مناطق بریتیش کلمبیا ریزش باران سنگین است. در باقی کشور میزان کل بارندگی متوسط یا کم است. تقریباً در تمامی کانادا برف سنگینی در زمستان‌ها می‌بارد.

اطلاعات مخابراتی

کد تلفن: ۰۰۱

دامنه اینترنتی: ca.

کشور: گرجستان Georgian

پایتخت: تفلیس

وسعت: ۶۹۷۰۰ کیلومتر مربع

زبان رسمی: گرجی

واحد پول: لاری

شهرهای مهم: کونائسی، باتومی، روستاوی، سوخومی

اطلاعات عمومی

موقعیت:

گرجستان کشوری است که در منطقه اوراسیا (قفقاز جنوبی) قرار دارد که مرز میان اروپا و آسیا است. گرجستان در میانه و غرب قفقاز جنوبی (ماورای قفقاز) واقع شده است و از شمال با فدراسیون روسیه، از شرق با جمهوری آذربایجان، از جنوب با ارمنستان، و از جنوب غربی با ترکیه هم مرز است و در غرب هم با دریای سیاه همسایه است.

جغرافیا:

طبیعت گرجستان گوناگون است. این جمهوری با نواحی ناهموار مشخص می‌شود و دو سوم آن کوهستانی است؛ بلندترین قله این کشور با بلندی ۵۰۶۹ متر بر فراز کوه شخارا قرار دارد. گرجستان غربی دارای اقلیم مرطوب جنب مداری است، در حالی که در گرجستان شرقی خشک یا معتدل مرطوب است. منابع طبیعی جمهوری شامل زغال سنگ، نفت، منگنز، فلزات غیرآهنی و معادن غیرفلزی است. از آب رودخانه‌های گرجستان در تولید برق و آبیاری زمین‌های کشاورزی نیز استفاده می‌شود.

ویژگیهای فرهنگی و اجتماعی

دین و زبان:

بیشتر مردم گرجستان مسیحی هستند و ۸۴ درصد آنان از نژاد گرجی هستند که به زبان گرجی (از لحاظ زبانی از زبان تورکی تاثیر بیشتری پذیرفته است) سخن می‌گویند، این زبان خط ویژه خود را دارد. سایر نژادهای ساکن در گرجستان، ترکی آذربایجانی، روسی، آبخازی و اوستیایی هستند. بطوریکه

قسمت شرقی و جنوبی را اکثریت ترک زبانان تشکیل می دهند.

اقتصاد:

گرجستان بزرگترین سهم را در تولید ناخالص داخلی بخش کشاورزی داراست و بعد از آن بترتیب بخش ساخت و تولید و حمل نقل را دارد. عمده صادرات گرجستان فلزات و مواد خام معدنی، انگور و متعلقات آن و آجیل می باشد. از لحاظ اقتصادی نزدیکترین کشور (شریک تجاری) جمهوری آذربایجان می باشد.

جاذبه های گردشگری:

شهر کوچک و زیبای قازبگی: این شهر به دلیل مسیر زیبا، کوهستان های مرتفع برای کوهنوردی، دریاچه ها و رودخانه های زیبا، کلیسای سامبا و موزه نویسنده معروف گرجی " الکساندر قازبگی " .

شهر قدیمی و تاریخی متسختا: این شهر در ۲۰ کیلومتری شمال شهر تفلیس واقع است جایی که دو رودخانه مهم ، پرآب و همیشه جاری گرجستان یعنی رود خانه کورا و آراگوی به یکدیگر می رسند. آثار تاریخی شهر متسختا به قرار زیر اند: صومعه جواری، کلیسای جامع سوتی تسخولی، بقایای دژآرماتسیخه، بقایای " پل پامپی، صومعه سامتاوورو، دژ بریس تسیخه، انستیتوی باستانشناسی و باغ میخاییل مامولاشویلی.

شهر تفلیس، عروس قفقاز: با وجود کوچک بودن، دارای جاذبه های طبیعی ، تاریخی و فرهنگی می باشد. از جمله این آثار، کلیسای تفلیس می باشد. کلیسای جامع سامبا روی تپه ای به نام الیا در کرانه چپ رود کورا در منطقه تاریخی آولاباری در قلب تفلیس واقع شده است. این کلیسا شامل ۹ کلیسای کوچکتر می باشد و علاوه بر این ۵ کلیسای کوچکتر دیگر هم در طبقات پایینتر ابن بنای عظیم واقع شده اند.

سایر آثار کشور گرجستان عبارتند از: کلیسای سیونی، دریاچه تفلیس، دریاچه لیس، دریاچه لاکپشت، پارک کوه مقدس، محله حمامهای قدیمی، نارین قلعه، خیابان روستاولی و شهر بندری و زیبای باتومی

آب و هوا

وضعیت آب و هوایی:

گرجستان کشوری کوهستانی و پر باران می باشد. گرجستان غربی دارای اقلیم مرطوب جنب مداری است، در حالی که در گرجستان شرقی خشک یا معتدل مرطوب است.

اطلاعات مخابراتی

کد تلفن: ۰۰۹۹۵

دامنه اینترنتی: ge

کشور: لهستان Republic of Poland

پایتخت: ورشو

وسعت: ۳۱۲۶۸۵ کیلومتر مربع

زبان رسمی: لهستانی

واحد پول: زلوتی

شهرهای مهم: کراکف، وروتسواو، گدانسک، پوزنان، ووج

اطلاعات عمومی

موقعیت:

لهستان کشوری در اروپای خاوری است. جمهوری لهستان کشوری است در مرکز اروپا، شرق آلمان، شمال چک و اسلوواکی، جنوب منطقه کالینینگراد (روسیه)، جنوب غرب لیتوانی و غرب بلاروس و اوکراین.

جغرافیا:

جنوب لهستان را کوه‌های کارپات دربر گرفته‌اند، رودهای اودر (Oder) و نیسه (Neisse) هم نیز در غرب لهستان جریان دارند، از جمله رودهای مهم لهستان می‌توان به، ویستولا، وارتا و باگ اشاره کرد که نقش مهمی در تجارت لهستان ایفا می‌کنند. بلندترین نقطه لهستان، کوه ریبسی می‌باشد که در جنوب لهستان و هم مرز با اسلوواکی در میان کوهستان کارپات قرار دارد.

ویژگیهای فرهنگی و اجتماعی

ادیان و مذاهب:

دین ۹۰٪ لهستانی‌ها، کاتولیک، ۱٪ ارتدکس و ۱٪ نیز پروتستان می‌باشد.

اقتصاد:

مهمترین صادرات لهستان را، ماشین‌آلات و تجهیزات حمل و نقل، خواروبار، حیوانات زنده و فرآورده‌های کشاورزی تشکیل می‌دهند.

لهستان دارای طبیعتی زیبا با دریاچه ها، جنگل ها و رودخانه های فراوان است. دیگر جاذبه های لهستان عبارتند از:

معادن نمک ویلیچکا: این معدن در نزدیکی شهر «کراکوف» قرار داشته که یکی از قدیمی ترین معادن نمک در حال کار جهان است. این معدن که از قرن سیزدهم میلادی تا سال ۲۰۰۷ به صورت مداوم در حال تولید نمک بوده بیش از ۳۰۰ کیلومتر طول داشته و به لطف ده ها مجسمه و یک صومعه که در بدنه صخره های کوهستانی آن ایجاد شده یکی از مهم ترین جاذبه های گردشگری کشور لهستان به شمار می رود. گردشگران می توانند مناطق مختلفی همچون اتاقی بزرگ با دیوارهای نمکی، دریاچه ای زیرزمینی و نمایشگاه هایی از تاریخ معدن نمک را در این مکان تماشا کنند.

شهر باستانی تورن: نمای قرون وسطایی این شهر در کنار تعداد بیشماری از بناهای سبک گوتیک آن شامل «سالن شهر»، «کلیساها» و «خانه های شهری» همچنان زیبایی خود را حفظ کرده اند. شهر «تورن» زادگاه «نیوکلاس کوپرنیک» سیاح معروف قرون وسطی نیز می باشد. بقایای این شهر قلعه ای و مخصوصا برج های دیدبانی آن از جاذبه های گردشگری این شهر است.

قلعه مالبورک: این قلعه یکی از بزرگترین قلعه های جهان از نظر فضا و محیط به شمار می رود. این قلعه که در سال ۱۴۰۶ بنا شد در زمان خود یکی از بزرگترین قلعه های خشتی عصر گوتیک بوده است. بازدید کنندگان علاوه بر بازدید قلعه می توانند از موزه آن که در فهرست میراث جهانی به ثبت رسیدند دیدن کنند.

قلعه واول و کلیسای جامع کراکوف: «قلعه عصر گوتیک»، آخرین مقر سلطنتی شاهان لهستان، در قرن یازدهم میلادی ساخته شد. این قلعه همچنین از بناهای مختلفی که در دوره ها و عصرهای گوناگون ساخته و در محوطه مرکزی قلعه قرار گرفته اند تشکیل شده است. در قرن شانزدهم میلادی گروه های مختلفی از بهترین هنرمندان داخلی و خارجی همچون معماران ایتالیایی، مجسمه سازان و طراحان آلمانی برای تزئین و بازسازی این قلعه و تبدیل آن به یکی از کاخ های زیبای عصر رنسانس دعوت شدند. این قلعه در فاصله ای کوتاه پس از حضور این هنرمندان به الگویی از سکونتگاه های مجلل در اروپای مرکزی و شرقی تبدیل شد. «کلیسای جامع واول» که همچنین معروف به کلیسای سنت استانیسلاو و واکلاف است، از جمله کلیساهای «تالار واول» بوده که همچنین محل تاج گذاری همیشگی شاهان لهستانی به شمار می رفته است.

کانال البلاگ: «کانال البلاگ»، کانالی به طول ۸۰ کیلومتر است که صدها دریاچه در شمال شرقی لهستان را به یکدیگر متصل می کند. این کانال که در قرن نوزدهم ساخته شده هنوز هم یکی از برجسته ترین معماری های عصر فناوری جهان به شمار می رود. کشتی های کوچک با قدرت جابه جایی ۵۰ تن از این کانال عبور می کنند. از نکات ویژه و برجسته این کانال استفاده از بالابرها و نوعی سیستم هوشمند در شیب دار کردن سطوح است که منجر به اختلاف سطح در آب برای عبور کشتی ها می شود. این کانال در حال حاضر اغلب به عنوان مکانی سرگرم کننده و برای اهداف توریستی مورد استفاده قرار می گیرد.

ژاموشک: این شهر یکی از شهرهای زیبای عصر رنسانس است که در جنوب شرقی لهستان قرار دارد. این شهر تاریخی همراه با طراحی های منحصر به فرد دوره رنسانس خود و معماری های زیبا از مناطقی است که در فهرست میراث جهانی یونسکو به ثبت رسیده است. این شهر طبق یک نظریه ایتالیایی با موضوع «شهر ایده آل» تاسیس شده اما سنت های شهری مخصوصی همچون گالری های دالان دار، در میدانی اطراف آن ساخته شده اند. این شهر را می توان همچنین نمونه ای واضح و روشن از بدعت در طراحی شهری دانست.

میدان بازار کراکوف و شهر باستانی: مهم ترین میدان بازار شهر تاریخی «کراکوف» به نام «رینک گلونی» مرکز این شهر را تسخیر کرده است. این میدان که در حدود ۴۰ هزار متر مربع مساحت دارد یکی از بزرگترین میدانی قرون وسطی در اروپا به شمار می رود در قرن سیزدهم میلادی بنا شده است. اطراف این میدان را خانه هایی تاریخی، کاخ ها و کلیساهای مختلفی دربر گرفته اما مهمترین جاذبه گردشگری این شهر تالار پارچه با «سوکینیس» نام دارد که یکی از مراکز اصلی تجارت بین المللی اروپا در قرون وسطی به شمار می رود.

آب و هوا

وضعیت آب و هوایی:

آب و هوای لهستان، با تابستانهای کوتاه گرم و زمستانهای طولانی تر سرد، تنوع دمایی دارد.

اطلاعات مخابراتی

کد تلفن: ۰۰۴۸

دامنه اینترنتی: pl

کشور: لبنان Lebanese Republic

پایتخت: بیروت

وسعت: ۱۰۴۵۲ کیلومترمربع

زبان رسمی: عربی

واحد پول: لیر لبنان

شهرهای مهم: طرابلس، صیدا، صور، نبطیه، زحله، بعلبک، جونیه

اطلاعات عمومی

موقعیت:

لبنان کشوری کوچک و کوهستانی در غرب آسیا و خاورمیانه و در کنار ساحل شرقی دریای مدیترانه. لبنان از شمال و شرق با کشور سوریه، از جنوب با کشور اسرائیل و از غرب با دریای مدیترانه همسایه است.

جغرافیا:

لبنان سرزمینی بلند و کوهستانی است که در کرانه شرقی دریای مدیترانه قرار دارد. کرانه‌های لبنان ۲۵۵ کیلومتر درازا دارد. رودخانه‌های مهم لبنان عبارتند از: عاصی (العاصی) و لیطانی (اللیطانی) در دره سهل البقاع، و کلب (الکلب). رشته‌کوه‌های لبنان عبارت‌اند از: رشته‌کوه‌های لبنان شرقی و

www.takbook.com

رشته کوه‌های لبنان غربی که میان این دو رشته کوه، دره سهل‌البقاع قرار گرفته‌است. بسیاری از مناطق آن کوهستانی است به جز مناطق ساحلی کم عرض و دره بقا که بخش مهمی از صنعت کشاورزی لبنان را تشکیل می‌دهد.

ویژگیهای فرهنگی و اجتماعی

ادیان و مذاهب:

دین ۶۰٪ لبنانی‌ها، مسلمان (شیعه، سنی، دروزی، اسماعیلی و علوی) و ۴۰٪ نیز مسیحی (کاتولیک مارونی، ارتدکس یونانی، ارتدکس ارمنی، کاتولیک سوری، کلدانی، آشوری و پروتستان) هستند.

اقتصاد:

کشاورزی و صنعت توریسم مهمترین منابع درآمد لبنان به حساب می‌آیند. از مهمترین صادرات لبنان می‌توان به جواهر آلات، مواد شیمیایی غیرآلی، مرکبات، تنباکو و منسوجات اشاره کرد. لبنان از اعضای کشورهای اتحادیه عرب است.

جاذبه‌های گردشگری:

قلعه ی سیدن، محل باستانی فنیقی‌ها، مکان تاریخی Baalbeck، محله مار الیاس، خیابان قرمز، ساعت OTTOMANT، دره بقاء.

موزه‌ها: موزه ملی لبنان (در بیروت)، قصر هنری فرون، موزه Sursock

آب و هوا

وضعیت آب و هوایی:

دارای آب و هوای مدیترانه‌ای است. تابستان طولانی و گرم و خشک، زمستانی خنک و بارانی (معتدل و مرطوب) دارد. در طول سال دمای هوا بین ۱۶ تا ۳۸ درجه سانتی‌گراد است. قسمت‌های شرقی و شمالی لبنان که در میان رشته کوه‌های لبنان و رشته کوه‌های ضد لبنان واقع شده دارای آب و هوایی کوهستانی و سرد می‌باشد.

اطلاعات مخابراتی

کد تلفن: ۰۰۹۶۱

دامنه اینترنتی: lb

کشور: لوکزامبورگ Grand Duchy of Luxembourg

پایتخت: لوکزامبورگ

وسعت: ۲۵۸۶ کیلومتر مربع

زبان رسمی: لوکزامبورگی، فرانسوی و آلمانی

واحد پول: یورو

شهرهای مهم: اش سوراآلتز، دودلانژ، شیفلانژ، بتمبورگ

اطلاعات عمومی

موقعیت و وسعت:

لوکزامبورگ کشوری است در شمال اروپا. این کشور با بلژیک، فرانسه و آلمان همسایه است و تنها بازمانده نظام حکومتی دوک‌نشین در جهان است. لوکزامبورگ یکی از کوچکترین کشورهای قاره اروپا است. این کشور از نظر وسعت در بین ۱۹۴ کشور جهان رتبه ۱۷۵ را دارد.

جغرافیا:

لوکزامبورگ به دو بخش تقسیم می‌شود: اوسلینگ و گوت لاند. گوت لاند در جنوب کشور قرار دارد و اوسلینگ در شمال کشور. مناطق پست این کشور در گوت لاند و مناطق مرتفع آن در اوسلینگ واقع است. سردترین و مرتفع‌ترین شهر در لوگزامبرگ وایس واپاخ است.

ویژگیهای فرهنگی و اجتماعی

ادیان و مذاهب:

غالب ساکنان این کشور کاتولیکی هستند. در این میان مسیحیان پروتستان و لوتری در این کشور نیز وجود دارند. در این کشور حدود ۹۰۰۰ مسلمان، ۵۰۰۰ ارتدکس و ۱۰۰۰ نفر یهودی زندگی می‌کنند.

اقتصاد:

محصولات صادراتی این کشور شامل ماشین‌آلات و تجهیزات، فولاد و فرآورده‌های آن، مواد شیمیایی، الوار و شیشه می‌باشد. محصولات وارداتی این کشور

www.takbook.com

نیز شامل مواد معدنی، آهن، مواد غذایی و کالاهای لوکس است.

جاذبه های گردشگری:

غار مارتین سنت، کاخ آمیلیا بزرگ، موزه "تاریخ طبیعی"، کازینو لوکزامبورگ، موزه موسیقی، خانه ویکتور هوگو، موزه آبی

آب و هوا

وضعیت آب و هوایی:

آب و هوای این کشور معتدل است. بیشترین میزان بارش در سال، در اوائل زمستان اتفاق می افتد. از ماه دسامبر تا مارس (۱۰ آذر تا ۱۱ فروردین سال بعد) هر چند گاه یکبار برف می بارد.

اطلاعات مخابراتی

کد تلفن: ۰۰۳۵۲

دامنه اینترنتی: lu.

کشور: مصر Arab Republic of Egypt



پایتخت: قاهره

وسعت: ۱۰۰۲۴۵۰ کیلومترمربع

زبان رسمی: عربی

واحد پول: پوند مصر

شهرهای مهم: اسکندریه، اسوان، جیزه، فیوم، پورت سعید

اطلاعات عمومی

موقعیت:

مصر کشوری است در شمال خاوری قاره آفریقا. شبه جزیره سینا هم که در قاره آسیا قرار گرفته بخشی از قلمرو این کشور است. مصر در جنوب دریای مدیترانه و غرب دریای سرخ قرار داشته و از غرب با لیبی و از جنوب با سودان همسایه است. مصر از سوی شبه جزیره سینا با اسرائیل و نوار غزه در فلسطین مرز زمینی دارد.

جغرافیا:

مصر یکی از پرجمعیت ترین کشورهای آفریقایی و خاورمیانه است و بیشینه جمعیت حدود ۷۵ میلیون نفری آن در کنار رود نیل زندگی می کنند. کرانه های رود نیل منطقه ای است که ۴۰ هزار کیلومتر مربع یعنی حدود یک بیست و پنجم این سرزمین عمدتاً بیابانی را تشکیل می دهد. حدود نیمی از جمعیت مصر شهرنشین هستند که بیشتر آنان در دو شهر بزرگ قاهره و اسکندریه و حومه آنها زندگی می کنند.

سرزمین مصر به سه قسمت تقسیم می شود: ۱. صحرای شرقی یا عربی. ۲. شبه جزیره سینا و زمینهای نیل. ۳. صحرای غربی.

ویژگیهای فرهنگی و اجتماعی

ادیان و مذاهب:

مصر در قلمرو سرزمین های اسلامی واقع گشته است و مردم مصر مسلمان هستند.

اقتصاد:

مصر آخرین کشوری است که رود نیل از آن می گذرد و سپس به دریای مدیترانه می ریزد. به این خاطر در محل پیوستن آن به دریا، دلتای نیل بوجود آمده که سرزمین اصلی کشاورزی این کشور است. در اطراف این رود نیز کشاورزی رونق بسیار دارد به طوری که تنها نقاط آباد مصر سواحل نیل می باشد.

جاذبه های گردشگری:

اهرام سه گانه، کاخ عابدین (دفتر کار اصلی رئیس جمهوری مصر)، قلعه فایتبای اسکندریه، رود نیل، قلعه صلاح الدین، مسجد جامع محمد علی پاشا، موزه پولیس.

و هوا

وضعیت آب و هوایی:

هوای مصر تقریباً در تمام فصل ها غبار آلود است. علاوه بر گرد و غبار، ذرات معلق شن نیز هوای بیابانی مصر را همراهی می کنند. آب و هوای مصر در نقاط مختلف متفاوت است در تابستان در صحراها هوا گرم و در سایر نواحی خشک و مرطوب است.

اطلاعات مخابراتی

کد تلفن: ۰۰۲۰

دامنه اینترنتی: eg.

کشور: مکزیک United Mexican States

پایتخت: مکزیکوسیتی

وسعت: ۱۹۷۲۵۵۰ کیلومتر مربع

زبان رسمی: اسپانیایی

واحد پول: پسو

شهرهای مهم: مکزیکوسیتی، کولیم

اطلاعات عمومی

موقعیت:

ایالات متحد مکزیک یا مکزیک، کشوری است در آمریکای شمالی. این کشور از شمال با ایالات متحده آمریکا و از جنوب شرقی با گواتمالا و بلیز هم‌مرز است. همچنین اقیانوس آرام، در غرب و جنوب، خلیج مکزیک در شرق و دریای کارائیب در جنوب شرق آن را دربر گرفته‌اند.

جغرافیا:

مکزیک کشوری کوهستانی و مرتفع است و تنها قسمتی از آن که مسطح می‌باشد، در شبه جزیره «یوکاتان» واقع شده‌است. از آنجا که ارتفاع این کشور از ۵۰۰ متر بیشتر است. لذا درجه حرارت نسبت به عرض جغرافیایی و ارتفاع زمین، متغیر است. مهمترین ارتفاعات آن عبارتند از کوههای مادره غربی، مادره شرقی، مادره جنوبی و همچنین فلات مکزیک. جلگه‌های آن عمدتاً در کناره‌ها واقع شده‌اند. بیابانها نیز قسمتهایی از مکزیک را شامل می‌شوند. بلندترین نقطه آن قله سیتلال تپتال (اوریسابا) با ۵,۷۰۰ متر ارتفاع می‌باشد. رود ریوگرانده (۳,۰۳۴ کیلومتر) نی طولتترین رود آن است.

ویژگیهای فرهنگی و اجتماعی

ادیان و مذاهب:

۷۶,۵٪ مردم مکزیک مسیحی کاتولیک و ۳/۶ درصد پروتستان هستند.

اقتصاد:

محصولات صادراتی مکزیک شامل محصولات کارخانه ای، نفت و محصولات نفتی، نقره، میوه، سبزیجات، قهوه و پنبه است. محصولات وارداتی آن نیز شامل ماشین آلات فلزکاری، فلزات تراشکاری شده، ماشین آلات کشاورزی، تجهیزات الکترونیک، قطعات ماشین برای مونتاز، هواپیما و تجهیزات آن است. جاذبه های گردشگری:

کنکان در مکزیک: این مکان زیباترین و مهم ترین مکان توریستی مکزیک محسوب می شود. این مکان دارای آب و هوای معتدل با آب های شفاف می باشد که با غروب درخشان آفتاب پوشیده شده است. کنکان یکی از بهترین مکان های تفریحی کشور از نظر تنوع رستورانها، مغازه ها و سرگرمی هاست. Isla Mujeres نزدیک ترین جزیره به کنکان، به خاطر غواصی زیر آب و ماهیگیری در روستا شهرت دارد.

رقص ماریاچی: رقص سنتی است و در آن زنان جامه های رنگارنگ خود را همراه با ریتم آهنگ های شاد ماریاچی در هوا به جلو عقب می چرخانند. در این رقص دو نفره مردها دست خود را پشت کمر خود حلقه می کنند و زنان با حفظ فاصله ای محترمانه، در برابرشان دامن افشانی می کنند.

روز درگذشتگان یا دیا دلوس مورتوس: در این روز در واقع باور و سنتی است که مکزیک ها آن را از اجداد سرخ پوست خود به یادگار نگه داشته اند. بعد از ورود اسپانیایی در قرن شانزدهم به مکزیک، این سنت با باورهای مسیحی آمیخته شد و اکنون در روزهای اول و دوم نوامبر و همزمان با روز گرامیداشت قدیسان کاتولیک برگزار می شود. در روز درگذشتگان، مکزیک ها بر مزار عزیزان از دست رفته خود گرد می آیند و برایشان شمع روشن کرده و گل نثارشان می کنند.

جشن گوئلا گوئتزا: در این جشن گروه نمایندگان فرهنگی و هنری شهر جوچیتان مکزیک وارد محل برگزاری جشن گوئلا گوئتزا در شهر سان آنتونیو واقع در ایالت آواخکا میشوند. در این جشن نمایندگان شهرها و ایالت های مختلف مکزیک گردهم می آیند و رقص های محلی و سنتی خود را به نمایش می گذارند.

جشن کوئین سیانه را: این جشنی است که مردم مکزیک به مناسبت رسیدن دخترانشان به سن پانزده سالگی برگزار می کنند. در این جشن پدر و مادر دختر همه دوستان و آشنایانشان را برای شرکت در مراسم دعا در کلیسا و سپس جشنی شاد دعوت می کنند. بعد از بازگشت از کلیسا، از همه مهمانها با ساز و آواز و غذاهای خوشمزه محلی پذیرایی می شود.

آب و هوا

وضعیت آب و هوایی:

آب و هوای آن در نواحی مرتفع معتدل کوهستانی و در سایر نواحی گرم و مرطوب و یا خشک است. شمال این کشور خشک و غیر قابل کشت بوده، در حالی که جنوب، مرطوب و گرم است.

اطلاعات مخابراتی

کد تلفن: ۰۰۵۲

دامنه اینترنتی: mx.

کشور: مراکش Kingdom of Morocco

پایتخت: رباط

وسعت: ۴۴۶۵۵۰ کیلومتر مربع

زبان رسمی: عربی، بربری

واحد پول: درهم مراکش

شهرهای مهم: کازابلانکا، فاس، طنجه، صویره، مکناس

اطلاعات عمومی

موقعیت و وسعت:

مراکش کشوری است در شمال غربی آفریقا. مراکش ساحلی طولانی با اقیانوس اطلس دارد که از شمال به جبل الطارق و دریای مدیترانه می‌رسد. کشور مراکش از سوی خاور با کشور الجزایر، از غرب با اقیانوس اطلس، از جنوب با کشور موریتانی و از شمال با دریای مدیترانه همسایه است.

ویژگیهای فرهنگی و اجتماعی

ادیان و مذاهب:

دین رسمی کشور اسلام است. در مراکش تعداد اندکی مسیحی و یهودی زندگی می‌کنند.

اقتصاد:

صادرات مراکش عبارتند از: فسفات، اسید فسفریک، محصولات دریایی، کشاورزی (میوه و سبزیجات)، سرب، مس و روی و منسوجات و واردات آن عبارتند از: نفت خام، گاز، گندم، مواد شیمیایی، ماشین آلات، گوگرد، لوازم الکترونیکی، روغن نباتی، آهن و فولاد بصورت کابل، شمش و ورق، شکر، لوازم خانگی و مواد پلاستیک.

جاذبه های گردشگری:

آثار عمده تاریخی این کشور که عبارت‌اند از مساجد، آرامگاههای سلاطین و کاخها در سه شهر تاریخی فاس، مکناس و شهر مراکش واقع هستند. البته در

شهرهای کازابلانکا و رباط و شمال کشور مثل طنجه آثار تاریخی و سیاحتی بسیاری وجود دارد.

معروفترین آثار عبارتند از: آرامگاه ملک محمد پنجم و ملک حسن دوم در رباط، معبد حسان که فقط ستونها و برج آن باقی مانده است، شاله (قلعه) بازمانده از دوران رم، مدینه (بخش قدیمی شهر رباط)، موزه باستانشناسی، موزه ودایه، دارالبیضا (مسجد حسن دوم که گنجایش ۸۰۰۰۰ نمازگزار را دارد و بر کرانه اقیانوس اطلس ساخته شده است. دو سوم این مسجد بر روی آب قرار دارد)، ضریح مولای اسماعیل در مکناس، باب المنصور، موزه دارالجامع، مسجد بوعینیه در فاس، جامع قرویین، موزه باتا، الحمرا که دیوارهای آن باقی مانده است، مقبره‌های شاهان و شاهزادگان سلسله سعدیون، آرامگاه ابن بطوطه در طنجه، غار هرکول (در این غار تعداد زیادی غار صخره‌ای وجود دارد که به یکدیگر وصل می‌شوند و بسوی اقیانوس سرازیر می‌گردند)، موزه هنرهای معاصر، موزه کازبا، شهر مراکش و موزه دار سی سعید نیز قابل توجه هستند. اما امروزه شهر مراکش به دلیل برگزاری جشنواره بین‌المللی فیلم مراکش شهرت دارد.

آب و هوا

وضعیت آب و هوایی:

بطور کلی مراکش دارای آب و هوایی معتدل و بارانی است. این کشور در مناطق شمالی تحت تأثیر آب و هوای مدیترانه‌ای و در مناطق غربی و شمال غرب متأثر از آب و هوای اقیانوس اطلس است. در مناطق داخلی، مراکش دارای آب و هوای قاره‌ای بوده و در رشته کوههای اطلس بارش برف و باران بیشتر می‌شود. مناطق جنوبی دارای آب و هوای گرم و بیابانی است.

اطلاعات مخابراتی

کد تلفن: ۰۰۲۱۲

دامنه اینترنتی: ma

کشور: مجارستان Republic of Hungary

پایتخت: بوداپست

وسعت: ۹۳۰۳۰ کیلومترمربع

زبان رسمی: مجاری

واحد پول: فورینت

شهرهای مهم: دبرسن، میشکولتس، سگد، پیچ، گیور

اطلاعات عمومی

موقعیت و وسعت:

مجارستان کشوری است در اروپای مرکزی. در شمال این کشور، جمهوری اسلواکی، در شرق آن رومانی، در شمال شرقی آن اوکراین، در جنوب آن جمهوری های پیشین یوگوسلاوی (صربستان ۱۵۱ کیلومتر، کرواسی ۳۲۹ کیلومتر، اسلوانی ۸۲ کیلومتر) قرار گرفته اند. در غرب مجارستان نیز کشور اتریش با مرز ۳۶۶ کیلومتری جای گرفته است.

ویژگیهای فرهنگی و اجتماعی

ادیان و مذاهب:

۷۰٪ مردم مسیحی کاتولیک و ۲۵٪ پروتستان میباشند.

اقتصاد:

معادن بوکسیت بسیار غنی در این کشور، شناسایی شده و به بهره برداری رسیده است. نیمی از صادرات مجارستان را ماشین آلات کشاورزی، ابزار مهندسی و غلات و ماشینهای صنعتی تشکیل می دهند.

جاذبه های گردشگری:

قسمت های زیادی از شهر بوداپست جزء میراث فرهنگی جهان بوده و توسط سازمان یونسکو محافظت می گردند

www.takbook.com

شهر پیچ که یکی از بزرگترین شهرهای کشور مجارستان می باشد پایتخت فرهنگی اروپا بوده و همچنین این شهر هر ساله پذیرای دانشجویان زیادی از سرتاسر جهان می باشد.

کاخ رویال بوداپست: این کاخ بر فراز تپه بودا در قرن سیزدهم میلادی بنا گشت. منظره این کاخ به خصوص در هنگام شب جلوه خاصی به شهر بوداپست بخشیده است. همچنین در این کاخ یک موزه و یک کتابخانه بزرگ قرار دارد.

تپه گلرت: بر فراز این تپه می توان دید کامل و زیبایی از شهر بوداپست که از دو قسمت بودا و پشت تشکیل شده را داشت. این تپه را به نام یک اسقف که در حفظ دین مسیحیت در کشور مجارستان ایستادگی کرد و به قول تاریخ در این راه کشته شد نام گذاری کرده اند.

Chain bridge: این پل یکی از زیباترین پل ها بر روی رود دانوب و اولین پل سنگی بر روی این رود است و از زیباترین پل های موجود در قاره اروپا با چهار شیر زیبای سنگی می باشد. این پل را سمبل شهر بوداپست می نامند.

ساختمان پارلمان: این ساختمان در کنار رود دانوب یکی از زیبا ترین بناهای اروپا و به قولی زیباترین پارلمان در دنیا می باشد. همواره یکی از جاذبه ها و مراکز دیدنی بوداپست برای توریستها و جهان گردان ساختمان پارلمان بوداپست می باشد. بنای این ساختمان سنگی و طرحی نئوگوتیک دارد.

میدان قهرمانان: این میدان با مجسمه هایی بسیار زیبا از سرداران دلیر کشور مجارستان مکانی بسیار باشکوه در شهر بوداپست می باشد. در کنار این میدان موزه هنرهای زیبای بوداپست و پارک شهر قرار دارند.

دریاچه بالاتن: این دریاچه یکی از دریاچه های بزرگ اروپا و دریاچه ای توریستی تفریحی است که در فصل تابستان توریستهای زیادی را به خود جذب می کند. فاصله این دریاچه با بوداپست در حدود ۱۲۰ کیلومتر می باشد و با قطار با یک سفر دو ساعته قابل دسترسی است.

جزیره مارگیت: این جزیره در میان رود دانوب قرار گرفته و دارای طبیعتی سبز و آرام می باشد و محل مناسبی جهت اوقات فراغت و ورزش می باشد.

آب و هوا

وضعیت آب و هوایی:

کشور مجارستان زمستانهای سردی داشته و تابستانها، درجه حرارت دشتهای مرکزی، افزایش شدیدی دارد.

اطلاعات مخابراتی

کد تلفن: ۰۰۳۶

دامنه اینترنتی: hu.

کشور: مالزی Malaysia

پایتخت: کوالالامپور

وسعت: ۳۲۹۸۴۷ کیلومتر مربع

زبان رسمی: مالایی

واحد پول: رینگیت

شهرهای مهم: ایپوه، پوتراجایا، پینانگ (جورج تاون)، مالاکا

اطلاعات عمومی

موقعیت:

مالزی کشوری در جنوب شرقی آسیا است. سازمان‌های دولتی و وزارت‌خانه‌های این کشور در شهر جدید پوتراجایا (پایتخت اداری) این کشور واقع است. این کشور با کشورهای تایلند، اندونزی، سنگاپور، برونئی و فیلیپین همسایه است.

جغرافیا:

کشور مالزی در جنوب شرقی آسیا واقع شده و از لحاظ جغرافیایی از دو قسمت کاملاً جدا تشکیل شده است. دو بخش متمایز مالزی از طریق دریای چین جنوبی از یکدیگر جدا شده‌اند، که هر دو بخش غربی شبه جزیره مالزی و شرق مالزی، دارای منظره بسیار مشابهی از دشتهای مرتفع ساحلی هستند که اغلب از تپه‌ها و کوهستانهای جنگلی انبوه پوشیده شده که مرتفع‌ترین آن، کوه کینابالو بر روی جزیره بورنئو قرار دارد. تنگه مالاکا که بین سوماترا و شبه جزیره مالزی قرار دارد، به شکل بحث برانگیزی مهم‌ترین مسیر کشتیرانی جهان محسوب می‌شود.

ویژگیهای فرهنگی و اجتماعی

ادیان و مذاهب:

مالزی یک جامعه چنددینی است، و اسلام دین رسمی این کشور می‌باشد. چهار دین اصلی آن عبارتند از اسلام، بودائیسیم، مسیحیت (بیشتر در شرق مالزی) و هندوئیسم.

لاستیک، نفت و قلع نقاط اتکای سنتی اقتصاد مالزی است. نزدیک به یک سوم نیروی کار به کشاورزی اشتغال دارد و تعداد زیادی از مالزیایی ها به کشت معیشتی برنج می پردازند. صنایع تولیدی هم اکنون بزرگترین صادر کننده است؛ صنایع مهم شامل لاستیک، قلع، الوار، نساجی، ماشین آلات و سیمان است. صنعت در حال رشد توریسم خیلی فعالانه تقویت می شود.

جاذبه های گردشگری:

شبه جزیره مالزی به سبب داشتن سواحل بیشمار و گوناگون در بخش های مختلفش، یکی از بزرگترین و مهمترین مکانهای غواصی در دنیا شمرده می شود. محدوده ساراواک به سبب داشتن آبهای شفاف و گوناگونی ماهی ها از زیباترین جاذبه های مالزی به شمار می رود.

طبیعت زیبا و استوایی مالزی مکانهای متعددی را برای گردشگران علاقمند به طبیعت ارائه می کند. تامان نگارا یا جنگل ملی مالزی از قدیمی ترین جنگلهای جهان به شمار می رود.

سواحل شرقی شبه جزیره مرکزی مالزی، دارای جزایر بسیار دیدنی و بکر می باشند که از آن جمله عبارتند از: جزیره پرهنتیان، جزیره ردانگ، جزیره تیومان. همچنین میتوان به جزیره لنکاوی اشاره کرد که در شمال غربی مالزی واقع شده است و در زبان مالایی به معنی جزیره عقاب سرخ قهوه ای است.

برج های دوقلوی پتروناس که متعلق به شرکت نفتی پتروناس مالزی می باشند در حال حاضر بلندترین برجهای دوقلوی جهان می باشند که یکی از مکانهای توریستی شهر کوالالامپور را بوجود آورده اند.

مجسمه ایستاده بودا در باتو کیو (کوالالامپور) بلندترین مجسمه ایستاده دنیاست که همه روزه تعداد زیادی از توریست ها از آن دیدن می کنند.

پارک پرنده ها: واقع در شهر کوالالامپور نیز بزرگترین باغ پرنده های روباز در دنیاست.

بلندیهای گنتینگ* و مجموعه هتلها و رستورانها به همراه تنها کازینو موجود در مالزی در فاصله کمی از کوالالامپور نیز یکی دیگر از جاذبه های گردشگران در مالزی می باشد. بازارهای محلی و فروشگاههای بسیار بزرگ داخل شهر کوالالامپور نیز شاید یکی دیگر از جاذبه های این شهر برای عده ای از گردشگران باشد.

آب و هوا

وضعیت آب و هوایی:

آب و هوای مالزی، به دلیل نزدیکی به خط استوا دارای آب و هوای استوایی بوده و پوشیده از جنگل های انبوه است. مشخصه آب و هوای استوایی بادهای موسمی سالانه است که (در ماههای آوریل و اکتبر) در جنوب غرب و (از اکتبر تا فوریه) در شمال غرب می وزد. دمای هوا از ۲۰ تا ۳۰ درجه سانتی گراد در مناطق مختلف در نوسان است. فصل باران های شدید در بخش غربی از شهریور تا آذر و در بخش شرقی از مهر تا اسفند می باشد.

اطلاعات مخابراتی

کد تلفن: ۰۰۶۰

دامنه اینترنتی: my.

کشور: مالدیو Republic of Maldives

پایتخت: ماله

وسعت: ۲۹۸ کیلومتر مربع

زبان رسمی: دیوهی

واحد پول: روفیا

شهرهای مهم: ماله

اطلاعات عمومی

موقعیت و جغرافیا:

مجمع الجزایر مالدیو در جنوب غربی کرانه‌های هندوستان قرار گرفته و کوتاهترین فاصله آن تا کرانه‌های هند، ۶۰۰ کیلومتر است. مالدیو شامل ۱۱۹۲ جزیره مرجانی کوچک، مسطح و کم‌ارتفاع و شمار زیادی آبسنگ است که تنها ۲۰۲ جزیره از آنها مسکونی هستند، روی هم رفته ۲۹۸ کیلومتر مربع پهناوری دارند و تنها ۳/۰٪ قلمرو مالدیو را پوشش می‌دهند. اما قلمرو دریایی مالدیو با ۸۵۰ کیلومتر درازا و ۱۳۰ کیلومتر پهنا، ۱۱۵۳۰۰ کیلومتر مربع مساحت دارد. بلندای هر یک از این جزیره‌ها از سطح دریا از بیش از ۳ متر تجاوز نمی‌کند. مالدیو تپه ماهور و رودخانه‌ای ندارد.

ویژگیهای فرهنگی و اجتماعی

ادیان و مذاهب:

بیشینه مطلق (صد در صد) مردم بومی مالدیو مسلمان سنی هستند و اسلام دین رسمی این کشور است. پیشینه اسلام در مالدیو به سده دوازدهم میلادی باز می‌گردد، هنگامی که دریانوردان مسلمان به این سرزمین آمده‌اند. پیش‌تر، ساکنان مالدیو پیرو آیین بودا بوده‌اند.

اقتصاد:

اقتصاد مالدیو بر پایه کشاورزی، ماهیگیری و گردشگری استوار است. در مالدیو، نارگیل، ذرت، ارزن، سیب‌زمینی شیرین و میوه‌جات به عمل می‌آید. در این کشور صنعت کشتی‌سازی رونق دارد و مردم آن به صنایع دستی علاقه‌مندند. از مالدیو، ماهی، گوشت، صنایع دستی و نارگیل صادر می‌شود.

جاذبه های گردشگری:

مسجد جامع ماله - مسجد السلطان بزرگترین مسجد کشور مالدیو است که در پایتخت آن بنا نهاده شده است. سال ساخت آن به ۱۶۵۶ میلادی باز می گردد. این مسجد شامل یک مرکز اسلامی بزرگ نیز می باشد و نزدیک ۵۰۰۰ نفر می توانند در آن همزمان نماز بخوانند. گلدسته های طلایی و زیبایی این مسجد بر زیبایی های شهر ماله افزوده است. بسیاری از قهرمانان و افراد معروف و شخصیت های تاثیرگذار مالدیو در این مسجد دفن شده اند.

موزه ی ملی - این موزه در پارک سلطان واقع شده است. موزه مجموعه ای ارزشمند از اشیای قیمتی و عتیقه است که در آن تاریخ و فرهنگ این کشور نمایان است. هدف گشایش این موزه حفظ و نگهداری از فرهنگ ملی و بومی و همچنین برانگیختن حس ملی و میهنی می باشد. از اشیای مهمی که در این موزه نگه داری می شود می توان به جواهر آلات گران بهای سلطنتی، لباس های تاریخی و ارزشمند و سنگ های قیمتی اشاره کرد.

مولی آگه - این مکان در سال ۱۹۰۶ ساخته شده است و ساخت آن قبل از شروع جنگ جهانی اول پایان یافته است. مدتی به عنوان مقر حکومتی مالدیو بوده است. در سال ۱۹۵۳ پس از اعلام جمهوری در این کشور این مکان به دفتر ریاست جمهوری تبدیل شد و تا سال ۱۹۸۶ هم به همین عنوان بود. این مکان زیبا با معماری شگفت انگیز و قدیمی محلی برای بازدید گردشگران است.

غواصی در سواحل دریا نیکی از مهمترین جاذبه های گردشگری کشور مالدیو غواصی در آب های شفاف و لذت بردن از طبیعت زیبای زیر دریا است. بیشتر مکان های اقامتی در مالدیو امکان غواصی در عمق کم و متوسط را برای گردشگران فراهم کردند.

مجموعه جزایر مرجانی 26 - جزیره ی زیبای مرجانی در کنار هم در جنوب مالدیو مقصد اصلی گردشگران است .

آب و هوا

وضیعت آب و هوایی:

آب و هوای مالدیو گرمسیری است و درجه هوا در طول سال حدود ۳۰ درجه سانتی گراد است. با این حال در بین ماه های آوریل تا اکتبر بارندگی های زیادی در این کشور رخ می دهد که ناشی از باران های موسمی اقیانوس هند است.

اطلاعات مخابراتی

کد تلفن: ۰۰۹۶۰

دامنه اینترنتی: mv.

کشور: مالت Republic of Malta

پایتخت: والتا

وسعت: ۳۱۶ کیلومتر مربع

زبان رسمی: مالتی و انگلیسی

واحد پول: یورو

شهرهای مهم: کورمی، موستا، زابار

اطلاعات عمومی

موقعیت:

جمهوری مالت کشوری در جنوب اروپا در مرکز دریای مدیترانه است. این کشور از مجمع‌الجزایر کوچکی تشکیل شده که نقش استراتژیک مهمی در طول تاریخ داشته‌است و مکان مبارزه و برهم کنش بین اروپای در حال شکل‌گیری و فرهنگ و تمدن قدیمتر آفریقا و خاورمیانه بوده‌است.

جغرافیا:

خاک جزایر مالت معمولاً سنگلاخی و کم‌درخت است و در آن گیاه و سبزه کم می‌روید، اما خاک برخی از دره‌ها حاصلخیز است. تنها استثناء قابل توجه، جنگلهای بوسکت در کرانه‌های جنوبی هستند که در دره‌ای پرآب و در میان شمار زیادی تخته سنگ قرار گرفته‌اند. در این جنگلهای درختهای صنوبر و پرتقال می‌روید.

ویژگیهای فرهنگی و اجتماعی

فرهنگ:

فرهنگ و سنت‌های مالت آمیزه‌ای از سنت‌های فنیقی و کارتاژی، ایتالیایی، اسپانیایی، عربی و انگلیسی است. از تأثیرات فرهنگ اسپانیایی، می‌توان به وجود گیتار در موسیقی محلی مالت و ایوانهای چوبی برگرفته از معماری سنتی اسپانیا اشاره کرد. همچنین واژه‌هایی از زبان اسپانیایی در گویش کنونی آن‌ها به چشم می‌خورد. جشن‌های محلی مالت، به ویژه جشن‌های عروسی و کریسمس، شباهت بسیاری به جشن‌های مردم جنوب ایتالیا دارد.

دین و زبان:

۹۸٪ مردم مالت پیرو آئین کاتولیک رم هستند.

دو زبان مالتی و انگلیسی زبانهای رسمی کشور هستند. زبان مالتی از خانواده زبانهای آفریقایی-آسیایی و از شاخه زبانهای سامی است و با زبان عربی خویشاوندی دارد.

اقتصاد:

اقتصاد این کشور وابسته به بازرگانی بین‌المللی، تولیدات (پارچه، میوه و سبزی، فرآورده‌های دامی)، صنایع کشتی‌سازی و لوازم الکترونیکی و جهانگردی است. واردات این کشور بیشتر شامل مواد غذایی، نفت، خودرو و کالاهای مصرفی است. معادن سنگ آهک بیشترین درصد منابع طبیعی این کشور را شامل می‌شود. کشور مالت منابع انرژی طبیعی ندارد، اما در برابر آن دارای نیروی تولید فعال است. مالت مشکل کمبود آب دارد و تولید کنندگان صنایع غذایی مالت، تنها پاسخگوی ۲۰٪ نیاز غذایی کشور هستند.

یکی از راه‌های جذب سرمایه‌های خارجی در سال‌های اخیر در کشور مالت فروش املاک در این جزایر می‌باشد که آنرا به تفریحگاه مردم سایر کشورها تبدیل نموده‌است.

گردشگری:

مالت دارای جاذبه‌های گردشگری طبیعی به ویژه در سواحل و کرانه‌هاست و امروزه مهمانخانه‌های مجهزی در همه جزایر مالت ساخته شده‌اند. بسیاری از مردم مالت به مسافرت‌های خارجی می‌روند، هرچند که مالت بیشتر واردکننده صنعت جهانگردی است. نسبت جهانگردان مالتی به جهانگردان خارجی که به این کشور سفر می‌کنند، در حال کاهش است. ایرانیانی که قصد سفر به مالت را داشته باشند به علت عدم وجود سفارت مالت در تهران، باید از طریق سفارت اتریش در تهران اقدام به اخذ روادید بنمایند.

آب و هوا

وضعیت آب و هوایی:

آب و هوای مالت مدیترانه‌ای است که دارای زمستانهایی معتدل و بارانی و تابستانهایی گرم و خشک می‌باشد.

اطلاعات مخابراتی

کد تلفن: ۰۰۳۵۶

دامنه اینترنتی: mt.

کشور: مغولستان Mongolian

پایتخت: اولان باتور

وسعت: ۱۵۶۴۱۱۶ کیلومتر مربع

زبان رسمی: ترکی مغولی

واحد پول: تاگریک

شهرهای مهم: دارخان، چوبالسان، سوخه
باتو**اطلاعات عمومی**

موقعیت:

کشور مغولستان در نیمکره شمالی و شرقی، در مرکز قاره آسیا و به دور از دریای آزاد واقع گردیده و با کشورهای روسیه در شمال و چین در جنوب و شرق و غرب همجوار می باشد.

تاریخچه:

کشور مغولستان زادگاه و خاستگاه قوم مغول می باشد. مغولها بیش از هر کشوری با چین ارتباط داشتند و گاه به کشور چین حمله می کردند و امپراتوران چین برای جلوگیری از حملات ایشان دست به ساخت دیوار چین زدند. بزرگترین رهبر تاریخی مغولها چنگیزخان بود که توانست قبیله های مغول را یکپارچه سازد و رقیبان را نابود گرداند. وی نخست چین را گشود. آنگاه به ایران و اروپا تاخت و پیروزی های بسیار پدید آورد. فرزندان او تا سالها فتحهای نیای خود را پی می گرفتند. فتح ایران و آسیای میانه توسط مغول هارا از هولناک ترین نبرد های تاریخ میدانند که شمار زیادی از مردم این مناطق در پی این هجوم از بین رفتند. پس از چنگیز و فرزندانش سرزمین مغولستان گمنام ماند. اما امپراتوری هایی مانند ایلخانان ایران و امپراتوری مغولی هند در بیرون از مرزهای تاریخی مغولستان مدت ها به حیات خود ادامه داد. در زمان نزدیک به ما این سرزمین زیر چیرگی شوروی گردانده می شد.

جغرافیا:

در قسمت جنوبی این کشور بیابان گبی قرار دارد. مغولستان نوزدهمین کشور بزرگ جهان پس از ایران می باشد. قسمت های شمالی و غربی آن را کوهها پوشانیده اند. این کشور یکی از کم تراکم ترین کشورهای جهان است.

ویژگیهای فرهنگی و اجتماعی

فرهنگ:

فرهنگ مردم این کشور اگرچه تا حد زیادی تحت تاثیرات فرهنگ ترکی، روسی و چینی قرار گرفته است اما ایشان به سوارکاری و رزم دلبستگی بسیاری دارند و در جشنواره‌های بومی خویش مرد و زن بدینگونه کارها دست می‌زنند. مراسم نادام مراسم ملی آنهاست که بازیهای محلی در آن انجام می‌شود. نوعی کشتی سنتی مغولی نیز در آن کشور انجام می‌شود که از محبوب‌ترین ورزش‌ها بشمار می‌رود. سبک معماری مغولستان تا حد قابل ملاحظه‌ای متأثر از معماری چینی است که گرایش به سبک تبتی در آن مشهود می‌باشد. موسیقی بومی مغولستان نیز شباهت زیادی با اقوام آسیای میانه و اقوام ترک دارد.

ادیان و مذاهب:

بیش از ۹۰٪ از مردم مغولستان بودایی هستند و مذهب بودایی تبتی دارند. ۵٪ جمعیت آن کشور مسلمان سنی هستند. ۴٪ جمعیت این کشور را مسیحیان تشکیل می‌دهند که اکثریت قریب به اتفاق آنان را پروتستان‌ها تشکیل می‌دهند. گروه‌های بسیار اندکی از قبایل بدوی آداب و عبادات شمنی را دنبال می‌کنند. هرچند شمنیزم در مغولستان متروک است و تنها در حد برخی آداب سنتی ردی از آن بجای مانده است.

اقتصاد:

مغولستان دارای اقتصاد کشاورزی بوده، و صادرات آن شامل گندم، جو، سیب زمینی، اسب و گاو است.

آب و هوا

وضعیت آب و هوایی:

اکثر مناطق در این کشور تابستانهای کوتاه و گرم و زمستانهای بسیار سرد دارند و اولان باتور، پایتخت این کشور، از نظر میانگین سالیانه دما سردترین پایتخت جهان محسوب می‌شود. مغولستان بطور کلی کشوری سرد، مرتفع و بادخیز است.

اطلاعات مخابراتی

کد تلفن: ۰۰۹۷۶

دامنه اینترنتی: mn

کشور: نروژ Kingdom of Norway

پایتخت: اسلو

وسعت: ۳۸۵۲۵۲ کیلومترمربع

زبان رسمی: نروژی

واحد پول: کرون

شهرهای مهم: برگن، تروندهیم، استاوانگر، باروم

اطلاعات عمومی

موقعیت:

پادشاهی نروژ کشوری است واقع در اروپای شمالی، غرب شبه‌جزیره اسکاندیناوی، غرب سوئد و در حاشیه دریای شمال (در جنوب) و دریای نروژ (در غرب).

تاریخچه:

نروژ از قدیمی‌ترین حکومت‌های پادشاهی اروپا محسوب می‌شود که هنوز هم به قوت خود باقی است.

وایکینگ‌ها مهم‌ترین اقوامی بودند که در نروژ سکنی داشتند.

جغرافیا:

تقریباً ۷۰٪ خاک نروژ به دلیل سرمای شدید و همجواری با قطب شمال غیر قابل سکنی می‌باشد و هرچه از شمال به طرف جنوب نروژ پیش برویم از سرمای هوا کاسته و به تراکم جمعیت افزوده می‌شود. ۹۴/۲ درصد خاک این کشور زمین قابل کشت است. بلندترین نقطه نروژ، قله گالدهوپی گین است که ۲۴۶۹ متر ارتفاع دارد.

ویژگیهای فرهنگی و اجتماعی

مردم:

www.takbook.com

بیشینه مردم نروژ از نژاد اسکاندیناویایی، از تبار وایکینگ‌ها و از شاخه ژرمن‌ها هستند. اقلیت نژادی این کشور، ساموئید (سامرها) هستند و جمعیت آنها در نروژ در حدود شصت هزار نفر است.

اقتصاد:

در نروژ سطح زندگی بالاست. کشف نفت و گاز از سواحل جنوبی نروژ واقع در دریای شمال در اواخر دهه ۶۰ میلادی اقتصاد نروژ را به یکباره متحول کرد. صادرات عمده نروژ را نفت تشکیل می‌دهد، به طوری که نروژ روزانه ۳ میلیون بشکه نفت خام صادر می‌کند ولی در سازمان جهانی اوپک عضویت ندارد. از دیگر صادرات نروژ می‌توان به گوشت گاو، شیر و سایر فراورده‌های دامی اشاره کرد. نروژ یکی از بهترین و مرغوب‌ترین چاه‌های نفت دنیا را در اختیار دارد. به علت اینکه نروژ را دریا احاطه کرده یکی از چرخه‌های اقتصاد این کشور را آبیان دریایی تشکیل داده‌اند. نروژ ۳ نوع ماهی دارد که در هیچ جای دنیا یافت نمی‌شود.

آب و هوا

وضعیت آب و هوایی:

نروژ کشوری است کوهستانی به طوری که قسمت اعظم نروژ را ارتفاعاتی از سنگ سخت تشکیل می‌دهد. در شمال اقیانوس منجمد شمالی با آب و هوای سرد در مناطق شمالی و نسبتاً سرد در مناطق مرکزی و آب و هوای معتدل در مناطق جنوبی می‌باشد. میانگین دما از ۴ درجه زیر صفر در دی ماه تا ۱۷ درجه سانتی‌گراد بالای صفر در خرداد، نوسان دارد و میزان بارش سالانه در همین منطقه، ۱۹۶ سانتی‌متر است. در بیشتر مناطق شمالی نروژ معمولاً شش ماه شب است و شش ماه روز است. اکثر مناطق شمالی نروژ معمولاً ۹ ماه در سال بارش برف و باران را به همراه دارد.

اطلاعات مخابراتی

کد تلفن: ۰۰۴۷

دامنه اینترنتی: no

کشور: نپال Federal Democratic Republic of Nepal

پایتخت: کاتماندو

وسعت: ۱۴۳۱۸۱ کیلومتر مربع

زبان رسمی: نپالی

واحد پول: روپیه

شهرهای مهم: بیرات نگر، لالیت پور، پوخارا، بیرگنج

اطلاعات عمومی

موقعیت:

نپال کشوری است که در جنوب آسیا و شمال شرق هند، بین چین و هند واقع گشته است. در شمال این کشور رشته کوههای هیمالیا واقع شده که بلندترین قله ی آن یعنی اورست نیز در خاک نپال قرار دارد. نپال تنها کشور در جهان است که پرچم آن به شکل مستطیل نیست و از دو مثلث بر روی هم تشکیل شده است.

سیاست:

تا سال ۱۹۹۰، حکومت نپال یک سلطنت مطلقه بود. در ۱۹۹۰، بیرندرا (شاه وقت نپال) با تبدیل آن به سلطنت مشروطه (که شاه شخص اول کشور باشد و نخست وزیر رئیس دولت) موافقت کرد. در آوریل ۲۰۰۶، تعداد زیادی از مردم در کاتماندو، در اعتراض به سیاستهای شاه اقدام به اعتصاب و تظاهرات کردند. در ۲۱ آوریل ۲۰۰۶، در نتیجه ناآرامیها، جیانندرا (شاه نپال) اعلام کرد که قدرت را به مردم می‌دهد و از احزاب اپوزیسیون خواست تا نخست‌وزیر پیشنهاد کنند. در ژوئن سال ۲۰۰۷ دولت شاهنشاهی نپال اعلام کرد در سال ۲۰۰۹ حکومت خود را از پادشاهی به جمهوری تغییر خواهد داد. هم اکنون پادشاه از حکومت خلع شده و رئیس موقت نپال بعنوان رهبر آن کشور فعالیت می‌کند.

ویژگیهای فرهنگی و اجتماعی

ویژگی اجتماعی:

مردم نپال دارای اسمهای بسیار شبیه به هم هستند. نام وسط «بهادر» نامی بسیار مرسوم در بین نپالی‌ها است. گورونگ (Gurung) که اشاره به قومیت

گورونگ دارد نام خانوادگی بیش از ۱۵ درصد نپالی هاست. از دیگر نام‌های متداول می‌توان به تاپا (Thapa) و تمنگ (Tamang) اشاره کرد.

ادیان و مذاهب:

دین رسمی نپال هندو می‌باشد که بیش از ۸۰٪ جمعیت نپال پیرو این آیین هستند. بوداییان نیز ۱۰٪ جمعیت نپال را دربر می‌گیرند.

اقتصاد:

نپال یکی از کم توسعه یافته ترین کشورهای جهان است و بیشتر نیروی کار به زراعت معیشتی اشتغال دارد. کشتهای عمده، برنج و لوبیا و ذرت است. جنگل‌داری با اهمیت بوده ولی افزایش زمینهای زیرکشت موجب جنگل زدایی جدی شده است. از صادرات نپال نیز می‌توان به برنج، الیاف کنف، شکر، پوشاک، فرش و فراورده های چرمی اشاره کرد، شاهدانه هم به صورت غیرقانونی صادر می‌شود. توریسم نیز از دیگر صنایع مهم در نپال به شمار می‌رود.

جاذبه های گردشگری:

نپال به دلیل بهره بردن از جاذبه های گردشگری تاریخی از جمله معابد بودایی و کوههای سر به فلک کشیده رشته کوههای همالایا از جمله قله اورست و همچنین هزینه پایین گذراندن تعطیلات در این کشور، همواره مورد علاقه گردشگران بوده است. این کشور مقصد مناسبی نیز برای علاقه مندان به کوهنوردی، دوچرخه سواری و پرواز با هواپیماهای سبک است.

آب و هوا

وضعیت آب و هوایی:

آب و هوای کشور از جنوب نیمه گرمسیری تا قله‌های یخی هیمالیا متنوع است. تمامی نپال در معرض بادهای موسمی قرار دارد.

اطلاعات مخابراتی

کد تلفن: ۰۰۹۷۷

دامنه اینترنتی: np

کشور: هندوستان Republic of India

پایتخت: دهلی نو

وسعت: ۳۲۸۷۲۶۳ کیلومتر مربع

زبان رسمی: هندی و انگلیسی

واحد پول: روپیه

شهرهای مهم: بمبئی، کلکته، مدرس، بنگلور، حیدرآباد، احمدآباد، اگرا

اطلاعات عمومی

موقعیت و وسعت:

جمهوری هند یا هندوستان کشوری است در جنوب آسیا. این کشور از شمال غربی با پاکستان، از شمال با چین، بوتان، نپال و تبت و از شمال شرقی با برمه و بنگلادش همسایه است. جنوب آن نیز به اقیانوس هند محدود می‌شود.

جغرافیا:

جغرافیای هند به طور کلی به سه بخش تقسیم می‌شود: فلات بلند هیمالیا، جلگه گنگ و شبه جزیره جنوب هند که مناطق مختلف کوهستانی، دره رود خانه‌ای، کویر، دشت و جنگل را در بر می‌گیرد. پائین‌ترین سطح هند، در اقیانوس هند، با ارتفاع صفر و بلندترین نقطه این کشور، قله کانچنجونگا، با ارتفاع ۸۵۶۸ متر در هیمالیا قرار دارد که سومین قله مرتفع جهان است

ویژگیهای فرهنگی و اجتماعی

فرهنگ:

هند دومین کشور پرجمعیت دنیا است و قریب به یک ششم جمعیت جهان را در خود جای داده‌است، تنوع نژادی، فرهنگی، زبانی و مذهبی به این کشور چشم اندازی شگرف از همزیستی مسالمت آمیز میان اعتقادات گوناگون بخشیده‌است. نژاد مردم هند، شامل: ۷۲٪ هندوآریائی، ۲۵٪ دراویدی و ۳٪ نژاد زرد است که این نژادها بر اساس شرایط مکانی، فرهنگی و دینی نیز دارای تقسیمات خاص خود هستند.

زبان:

تعداد گویش‌ها، لهجه‌ها و زبان‌هایی که روزانه در این کشور مکالمه می‌شود زیاد است و این در حالی است که زبان‌های هندی و انگلیسی ارتباطات رسمی و امور دولتی را برعهده دارند. در قانون اساسی هند، زبان هندی زبان رسمی سراسر کشور اعلام شده‌است. افزون بر آن در سال ۲۰۰۵ زبان‌هایی که به‌عنوان زبان‌های ملی هند شناخته شده‌اند به ۲۲ زبان رسید. زبان‌های سانسکریت و تامیل زبان‌های اصلی و سنتی هند شناخته می‌شوند و در طول تاریخ طولانی این سرزمین در تغییر و تحول زبان‌های رایج در این منطقه زبان‌های فارسی و انگلیسی نقش مهمی بر عهده داشته‌اند. سالیان دراز حکومت استعماری بریتانیا بر شبه قاره و انجام بخش عمده‌ای از امور اداری به زبان انگلیسی موجب شده این زبان، زبان دوم بسیاری از مردم هند باشد. زبان فارسی پیش از آنکه هندوستان مستعمره انگلستان شود، دومین زبان رسمی این کشور و زبان فرهنگی و علمی به‌شمار می‌رفت.

ادیان و مذاهب:

حدود ۸۰٫۵٪ مردم هند پیرو آئین‌های هندو و حدود ۱۳٫۴٪ مسلمان هستند. هند همچنین بیش از ۲٫۳٪ مسیحی و ۱٫۹٪ سیک دارد. هند اگرچه زادگاه آئین بودا بوده، اما جمعیت بوداییان هند در حال حاضر تنها حدود ۰٫۸٪ برآورد می‌شود. علاوه بر آن پیروان آیین جینیسم ۰٫۸٪ و مجموع پیروان دین زرتشتی، بهودی، بهایی و بقیه مذاهب ۰٫۴٪ می‌باشد. با این وجود هند بزرگ‌ترین اجتماع فرقه احمدیه و مذاهب ایرانی بهائی و زرتشتی در سراسر جهان است. مسلمانان بیشتر در دهلی، بنگال غربی و نواحی شمال غربی کشور زندگی می‌کنند و در کشمیر بیشتر جمعیت را تشکیل داده‌اند. به این ترتیب هند پس از اندونزی و پاکستان پرشمارترین جمعیت مسلمان جهان را داراست. زرتشتیان، از مهم‌ترین اقلیت‌های دینی هند هستند.

اقتصاد:

هند با اقتصادی بزرگ و نیروی انسانی انبوه، یکی از بهترین و مطلوبترین مقصدها برای سرمایه‌گذاری مستقیم خارجی محسوب می‌شود. هند در فناوری اطلاعات و دیگر حوزه‌ها از قبیل قطعات خودکار، محصولات شیمیایی، پوشاک، داروسازی و جواهرات توان بالایی دارد.

هند همیشه یکی از منابع و استعدادها برای سرمایه‌گذاران جهانی بوده‌است. یک سری اصلاحات اقتصادی مثبت و خوش‌بینانه که به منظور حذف نظارت دولت از اقتصاد و سرمایه‌گذاری خارجی صورت گرفته، هند را به یکی از کشورهای پیشرو در منطقه آسیا-اقیانوسیه تبدیل کرده‌است که با سرعت بالا در حال رشد و پیشروی است.

هند پس از چین دومین کشور دنیا از نظر ارزش تولیدات کشاورزی است. از جمله تولیدات کشاورزی هند برنج (محصول اصلی کشاورزان)، چای، موز، ارزن، کف و بادام زمینی، ذرت، نیشکر و شادانه.

جاذبه های گردشگری:

دروازه هند در بمبئی، معبد الورا در ایالت ماهاراشترا، جزیره الیفانتا (جزیره فیل‌ها)، تاج‌محل در اگرا، کاتدرائیه بمبئی، چارمنار در حیدرآباد، قطب منار در دهلی، حاجی علی درگاه در بمبئی، پایانه چاتراپاتی شیواجی در بمبئی، هتل کاخ تاج‌محل در بمبئی.

رودخانه های گوناگونی از جمله براهماپور، ایندوس، گنگ، گوداوارى، کریشنا، یامونا و نارمادا.

زیستگاه پستانداران بزرگی چون فیل آسیایی، کرگدن تک شاخ و ببر. بیش از ۲۰۰۰ گونه پرنده و سه نوع تمساح در این کشور زندگی می‌کنند.

آب و هوا

وضعیت آب و هوایی:

آب و هوای هند دارای تنوع بسیار قابل توجهی از کوهستانهای همیشه پوشیده از برف هیمالیا تا منطقه حاره و گرمسیری میانه و جنوب و کویر خشک غرب این کشور است. رشته کوه هیمالیا که در شمال کشور قرار دارد باعث شده است که رطوبت و ابرهای بارانزا به شمال آسیا نفوذ نکند و در نتیجه هند کشوری پرباران و مرطوب و دارای خاک بسیار حاصلخیز است.

چهار فصل هند نیز شامل: سرد و خشک از ماه دسامبر تا فوریه، گرم و خشک از ماه مارس تا مه، فصل بارش از ماه ژوئن تا سپتامبر و معتدل در ماههای اکتبر و نوامبر است. به طور میانگین ۱۰۰۰ تا ۱۵۰۰ میلیمتر باران در سال، تقریباً سراسر هند را در بر می گیرد که این مقدار به ۲۵۰۰ میلیمتر در سواحل و ناحیه شمال شرقی هند می رسد. میانگین بارندگی سالانه در بنگال غربی به بیش از ۱۱ هزار میلیمتر در سال می رسد.

اطلاعات مخابراتی

کد تلفن: ۰۰۹۱

دامنه اینترنتی: in.

کشور: هلند Kingdom of the Netherlands



پایتخت: آمستردام

وسعت: ۴۱۸۴۸ کیلومتر مربع

زبان رسمی: هلندی

واحد پول: یورو

شهرهای مهم: لاهه، روتردام، اتروخت

اطلاعات عمومی

موقعیت و جغرافیا:

هلند کشوری است کوچک در شمال غربی اروپا. پایتخت هلند شهر آمستردام است، اما به منظور تمرکززدایی بسیاری از وزارتخانه‌ها و سفارتخانه‌ها در شهر لاهه یا پیرامون آن مستقر شده‌اند. هلند از شرق با آلمان همسایه است و از جنوب با بلژیک و از غرب نیز از طریق دریا با انگلستان همسایه می باشد. بندر روتردام دومین شهر بزرگ هلند است و از نظر مساحت و تعداد اسکله‌هایی که دارد، بزرگ‌ترین بندر اروپا نیز به شمار می‌رود. تقریباً ۲۰ درصد از مساحت

هلند را آب تشکیل می‌دهد. در واقع این کشور یک دلتای سرسبز است که رودخانه‌هایی چون راین از میان آن می‌گذرد. هلند کوه ندارد و ارتفاع بلندترین تپه در جنوب این کشور ۳۲۲ متر است. خاک هلند بیشتر ماسه‌ای است. بخش‌های وسیعی از سرزمین هلند را کشتزارها و چراگاه‌های سرسبز تشکیل می‌دهند و دریاچه‌ها و نهرها و جنگلهای طبیعی و مصنوعی در آن به وفور یافت می‌شود.

این کشور به کشور آسیاب‌های بادی، دوچرخه، پنیر و گل لاله مشهور است. هلند کشور هنرمندان هم هست. بسیاری از هنرمندان مشهور جهان از رامبراند گرفته تا ون‌گوگ، نقاشان معروف، در این کشور زندگی می‌کردند.

ویژگیهای فرهنگی و اجتماعی

دین و زبان:

اکثر جمعیت هلند مسیحی پروتستان هستند. جمعیت مسلمانان هلند نزدیک به یک میلیون نفر است.

زبان رسمی هلند، هلندی است این زبان شاخه‌ای از زبانهای ژرمن محسوب می‌شود و به آلمانی شباهتهایی دارد. برخی واژگان فرانسوی نیز از دوره‌های تسلط فرانسویان بر این منطقه، در زبان هلندی جذب شده‌اند. گستره جغرافیایی زبان هلندی به جز کشور هلند، استان‌های شمالی بلژیک را نیز دربر می‌گیرد.

اقتصاد:

هلند در پرورش و تجارت گل مقام اول را در جهان داراست. دامداری و کشاورزی نیز از پایه‌های اقتصاد هلند محسوب می‌شود. هلندی‌ها علیرغم کوچکی کشورشان سهم بزرگی در تجارت و بانکداری جهانی دارند. بیش از نیمی از سهام شرکت نفتی - گازی شل را هلند در اختیار دارد و مابقی را بریتانیا. این شرکت که بخش هلندی آن به رویال داچ شل معروف است در زمینه استخراج و تجارت نفت و گاز در سراسر جهان از جمله ایران فعالیت می‌کند. هلند خود نیز دارای ذخایر گاز طبیعی ست و بخش از آن را صادر می‌کند. کشتی سازی و صنایع شیمیایی از دیگر صنایع مادر در هلند هستند. از شرکتهای بزرگ هلندی می‌توان به فیلیپس (صنایع الکترونیک) و هاینکن اشاره کرد.

جاذبه های گردشگری:

تابستان‌های هلند به توریست‌ها تعلق دارد. در ماه ژانویه مسابقات اسکیت روی یخ ۲۰۰ کیلومتری به نام Elfstedentoch برگزار می‌شود. کارناوالی نیز در اواسط بهمن‌ماه برگزار می‌شود که هلندی‌ها با پوشیدن لباس‌های خنده‌دار در خیابان‌ها در آن شرکت می‌کنند. ۳۰ آوریل برابر با ۱۱ اردیبهشت روز ملکه یا Koninginnedag است که در این روز خیابان‌های آمستردام با دستفروش‌ها و بازارهای خیابانی و جشن پر می‌شود. در این روز هر کس می‌تواند هر چیزی که می‌خواهد در خیابان بفروشد. در شنبه دوم ماه مه تمام آسیاب‌های هلند درهای خود را بر روی بازدید کنندگان می‌گشایند. این روز به نام روز ملی آسیاب یا Nationale Molendag معروف است. فستیوال هلند در اواخر خرداد در آمستردام و لاهه برگزار می‌شود. فستیوال موسیقی نیز در اواسط تیرماه از بزرگترین فستیوال‌های موسیقی شهر هاگو است.

موزه ون گوگ در آمستردام آثار بزرگ این نقاش نامی را به نمایش می‌گذارد. بیش از ۲۰۰ اثر از ون گوگ و چند نقاش بزرگ دیگر که از دوستان ون گوگ بوده‌اند در این موزه قرار دارد.

باغ کاکنهف (Keukenhof) بزرگترین باغ گل جهان است و چیره دستی طبیعت با هنر گلکاران هلندی هر سال ۸۰۰ هزار بازدید کننده را تنها در دو ماه از سال به خود جذب می‌کند.

www.takbook.com

موزه ریجکس (Rijks) در آمستردام با مجموعه‌های تاریخی هنری با ارزش یکی از گران‌ترین گالری‌های جهان است.

پارک ملی هوگ ولوه (Hoge Veluwe) در آمستردام با دارا بودن تپه‌ها و مرداب‌های زیبا یکی دیگر از محل‌های دیدنی آمستردام است. این باغ هم شکارگاه و هم یک موزه می باشد.

آب و هوا

وضیعت آب و هوایی:

هلند سرزمینی پر باران است با زمستانهای طولانی و تابستانهای کوتاه و ملایم. بادهای تند بخصوص در مناطق ساحلی از ویژگیهای جوی آن است و سیلابهای موسمی تهدیدی همیشگی اما کنترل شده برای این سرزمین کوچک محسوب می‌شوند. تابستان‌های هلند از نظر آب و هوا متعادل تر است. زمستان‌های هلند سرد و پر بارش و یخبندان است ولی به دلیل کم ارتفاع بودن زمین در هلند آب و هوا با وزیدن باد تغییر می‌کند.

اطلاعات مخابراتی

کد تلفن: ۰۰۳۱

دامنه اینترنتی: nl.

کشور: یمن Republic of Yemen



پایتخت: صنعا

وسعت: ۵۲۷۹۶۸ کیلومتر مربع

زبان رسمی: عربی

واحد پول: ریال

شهرهای مهم: صنعا، عدن، حدیده

اطلاعات عمومی

موقعیت و وسعت:

یمن (Republic of Yemen)، کشوری عرب در جنوب غربی آسیا و جنوب شبه جزیره عربستان واقع در خاورمیانه می باشد. یمن تا قبل از سال ۱۹۹۰ میلادی دو کشور متجاور بوده به نام های جمهوری عربی یمن (یمن شمالی) و جمهوری دموکراتیک یمن (یمن جنوبی). در سال ۱۹۹۰ این دو کشور با هم متحد شدند و جمهوری یمن به وجود آمد.

ویژگیهای فرهنگی و اجتماعی

ادیان و مذاهب:

دین رسمی یمن، اسلام است و سایر ادیان که درصد آنها بسیار اندک است از آزادی برخوردار هستند. اکثریت جمعیت این کشور را مسلمانان تشکیل می دهند. زیدیه (فرقه متمایل به شیعه) اکثریت را در این کشور دارا می باشد که بیشتر در نواحی کوهستانی در یمن شمالی سکونت دارند و اهل تسنن که شافعی می باشند، در حدود نیمی از جمعیت این کشور را تشکیل می دهند که اکثریت مردم جنوب این مذهب را دارند و در منطقه ساحلی "نهامه" زندگی می کنند. مسیحیت و هندوئیسم نیز از دیگر ادیان این کشور می باشند.

اقتصاد:

این کشور با دارا بودن سواحل طولانی در دریای سرخ و دریای عرب می تواند برای سرمایه گذاری جهت صید ماهی سودمند باشد و علاوه بر این، یمن دارای منابعی است که تاکنون به علت فقر مالی شدید و جنگ های طولانی با استعمارگران و سپس جنگ های ممتد داخلی، فرصت استفاده و بهره برداری از آنها را نیافته است و نیاز به سرمایه گذاری دارد. کشف نفت نیز در مرزهای مشترک یمن و عربستان سعودی موجب درگیری هایی بین دو کشور شده است و دولت عربستان سعودی در صدد ضمیمه کردن مناطق نفت خیز یمن به خاک خود می باشد. وجود آثار باستانی و مناطق طبیعی بی نظیر، در صورت امنیت این کشور می تواند در زمینه سرمایه گذاری برای صنعت توریسم مفید واقع شود.

جاذبه های گردشگری:

شهر تعز با مدارس و مساجد معروف، شهر صنعا

گوناگونی زیستی و تنوع گیاهی این کشور، منطقه را به یکی از مقاصد گردشگری زیست محیطی مهم بدل کرده است.

موسیقی یمنی در همه جا و بلند نواخته می شود که این اشعار، رومانتیک با مضامین عشق و آرزو می باشد. ابزارهای قدیمی موسیقی، عود و فلوت می باشد.

آب و هوا

وضعیت آب و هوایی:

قسمت های شمالی و شرقی یمن دارای آب و هوایی گرم و خشک و غرب و جنوب این کشور دارای آب و هوایی گرم و مرطوب می باشد.

اطلاعات مخابراتی

کد تلفن: ۰۰۹۶۷

دامنه اینترنتی: ye

کشور: یونان Hellenic- Greece Republic

پایتخت: آتن

وسعت: ۱۳۱۹۹۰ کیلومتر مربع

زبان رسمی: یونانی

واحد پول: یورو

شهرهای مهم: سالونیک، پاتراس، هراکلیون

اطلاعات عمومی

موقعیت و وسعت:

یونان کشوری در جنوب شرقی اروپا و جنوب شبه جزیره بالکان است. این کشور از شمال با آلبانی، مقدونیه و بلغارستان و در شرق با ترکیه دارای مرز مشترک زمینی است. سرزمین اصلی یونان در جنوب و شرق به وسیله دریای اژه احاطه شده و از غرب به دریای یونان محدود است. «یونان» نام فارسی این کشور است. یونان حدود ۶۰۰۰ جزیره دارد که تنها ۲۲۷ مورد آن دارای سکنه است. مالک بسیاری از این جزایر افراد ثروتمند جهان هستند.

یونان در محل اتصال سه قاره آسیا، اروپا و آفریقا واقع شده است و وارث میراث یونان باستان، امپراتوری بیزانس و نزدیک چهار قرن سلطه ترکان عثمانی است. این کشور به عنوان مهد تمدن مغرب زمین و زادبوم دموکراسی، فلسفه غرب، بازی‌های المپیک، علوم سیاسی، نمایشنامه‌نویسی، شامل هردو نوع کمدی و تراژدی، قابل توجه است.

ویژگیهای فرهنگی و اجتماعی

فرهنگ:

یونان دارای تاریخی ویژه و پرحادثه است و دارای میراث فرهنگی است که به طور قابل توجهی دارای نفوذ در آفریقای شمالی و منطقه خاورمیانه است و ساختاری بنیادی برای فرهنگ اروپا و آنچه امروز به عنوان غرب خوانده می‌شود به حساب می‌آید.

ادیان و مذاهب:

اکثر مردم یونان مسیحی هستند.

اقتصاد:

صنعت گردشگری یکی از منابع عمده درآمد زایی برای یونان است و ۱۵٪ از سهم تولید ناخالص داخلی را شامل می‌شود. به طور مستقیم و غیر مستقیم ۱۶۰۵٪ از نیروی کار یونان در این صنعت به کار گرفته شده‌اند. عمده‌ترین فرآورده کشاورزی، زیتون است که به خارج صادر می‌شود. دریاچه‌هایی که یونان را احاطه کرده‌اند، ۷۰ درصد ماهی مورد نیاز مردم را تأمین می‌کنند. از دیگر صنایع رایج در یونان، صنایع دستی، نساجی، سرامیک سازی و فلز کاری، قابل ذکر می‌باشد.

جاذبه های گردشگری:

نو شدن سال بهانه‌ای برای جذب توریست به یونان است. فستیوال‌های خرید و تفریح در این زمان رونق زیادی دارد. زمان شروع کار کارناوال‌های یونانی از اسفند ماه تا فروردین است. عید پاک و کارناوال یونانی (Hellenic) بزرگترین کارناوال‌های سنتی یونانی را در بر می‌گیرند. از برنامه این کارناوال‌ها اجرای اپراها و موسیقی‌های محلی در محل تئاترهای باستانی آتن و اطراف آن است که دوستداران ادبیات و هنر یونان باستان را از نقاط مختلف جهان به خود جلب می‌کند.

طبیعت یونان کاملاً گوناگون است. بر خلاف تصور همگان یونان تنها دارای سواحل و جزیره‌های مدیترانه‌ای نیست و جنگل‌ها و پارک‌ها و حتی کوهستان‌های سرسبز یونان این گوناگونی را بوجود آورده‌اند.

باغ وحش‌های دریای در اطراف جزیره‌های آلونیسوس و زاکینتوس دارای گونه‌های زیستی مدیترانه‌ای مانند لاک پشت کله سبز هستند. ورزش‌هایی مثل قایقرانی و موتورسواری در تپه‌ها که با طبیعت سروکار دارند در یونان و در میان توریست‌ها طرفداران زیادی دارند. جزیره‌های کرت (Crete) و تیرا (Thira) در جنوب یونان واقع هستند.

یونان از نظر فرهنگ و هنر از غنی‌ترین و باستانی‌ترین مناطق مدیترانه و حتی جهان است.

آکروپولیس (Acropolis) که شناخته شده ترین بنای تاریخی یونان باستان است در مرکز شهر آتن واقع است. موزه باستان شناسی آتن نیز یکی از کلکسیون‌های بی‌همتای تاریخی است.

دلفی (Delphi) نیز یکی دیگر از بناهای تاریخی یونان است که معابد و عبادتگاه‌های یونانی‌های باستان را در بر دارد و از طرف یونسکو به عنوان یکی از میراث فرهنگی بشر شناخته شده است.

کنوسوس (Knossos) در جزیره کرت نیز از دیگر بناهای باستانی یونان است که دارای نقاشی‌های روی دیوار زیبا و موزه‌های مختلف است.

معبد ورجینا (Vergina) در مقدونیه نیز یکی دیگر از صدها جاذبه توریستی و تاریخی یونان است.

آب و هوا

وضعیت آب و هوایی:

یونان دارای آب و هوای مدیترانه‌ای با زمستانهای معتدل و تابستانهای گرم و خشک می‌باشد. دمای هوا در تابستان معمولاً در حدود ۳۰ درجه سانتیگراد

است در حالی که زمستان‌ها مخصوصاً در آتن تا حدودی سرد می‌شود.

اطلاعات مخابراتی

کد تلفن: ۰۰۳۰

دامنه اینترنتی: gr

در مورد انواع ویزا بیشتر بدانیم

روادید یا ویزا مدرکی است که به گذرنامه الصاق شده و به فرد اجازه می‌دهد با هدفی مشخص و برای مدت زمانی تعیین شده به یک کشور خارجی سفر کند. این جمله ساده‌ترین تعریفی است که می‌توان از روادید ارائه داد.

دارنده «روادید» موظف است در حین ورود به کشوری که ویزای آن را دارد، نسبت به ارائه و ثبت ورود خود اقدام کند. عموماً برای دریافت روادید باید مبلغی پرداخت کرد که این مبلغ به نوع روادید، ملیت مسافر، تعداد دفعات ورود و خروج و مدت زمان اقامت ذکر شده در روادید بستگی دارد.

انواع روادید

مسافران باید پیش از سفر به کشوری خارجی که از آنها روادید مطالبه می‌کند، نوع سفر خود را مشخص کرده و به تناسب همین موضوع درخواست نوع خاصی از روادید را بکنند. به طور کلی ویزا یا روادید در انواع مختلفی صادر می‌شود که مهم‌ترین آنها به این شرح هستند:

روادید گردشگری: روادید گردشگری برای افرادی صادر می‌شود که با هدف گذراندن تعطیلات و تفریح و سیاحت اقدام به سفر به کشورهای خارجی می‌کنند. مدت زمان روادید گردشگری بین دو هفته تا شش ماه است و بستگی به شرایط کشور صادرکننده آن دارد. معمولاً برای صدور این روادید از مسافران درخواست ارائه بلیت رفت و برگشت می‌شود.

روادید عبور: این نوع روادید عموماً برای افرادی صادر می‌شود که تنها قصد عبور از یک کشور را بدون توقف دارند و معمولاً مدت زمان این ویزا یک تا ده روز است.

روادید بازرگانی: این نوع روادید برای بازرگانان و افرادی صادر می‌شود که به قصد تجارت یا انجام کارهای تجاری مانند بستن قراردادها یا شرکت در جلسات اقتصادی یا انجام امور مالی مربوط به بازرگانی قصد سفر به کشوری دیگر را دارند. معمولاً برای درخواست این نوع از روادید شما باید مدارک و مستندات شغلی لازم را در ارتباط با سفر خود به سفارتخانه کشور مقصد ارائه کنید.

روادید دانشجویی: این نوع از روادید برای افرادی صادر می‌شود که به قصد ادامه تحصیل به کشوری دیگر سفر می‌کنند. عموماً برای صدور این نوع از ویزا فرد متقاضی باید نسبت به اخذ پذیرش از یکی از دانشگاه‌ها یا موسسات آموزشی معتبر کشور مورد نظر پذیرش گرفته و به سفارتخانه ارائه کند. مدت ویزای دانشجویی بستگی به نوع دوره پذیرش شده دارد ولی معمولاً از دانشجوی خواسته می‌شود پس از ورود به کشور محل تحصیل، نسبت به دریافت مجوز اقامت دانشجویی اقدام کند.

روادید کاری: این نوع ویزا برای افرادی صادر می‌شود که با هدف کار و کسب درآمد و شغل در محلی مشخص شده از پیش و برای مدت زمانی مشخص، به کشوری دیگر سفر می‌کنند. صدور ویزای کار معمولاً دارای دشواری‌های زیادی است. فرد متقاضی باید گواهی تخصص مورد نیاز و همچنین نامه دعوت

www.takbook.com

به کار رسمی از یکی از مراکز خصوصی یا دولتی کشور مقصد را در اختیار داشته باشد.

روادید زیارتی: این نوع روادید برای مسافرانی صادر می‌شود که با انگیزه زیارت یکی از اماکن مقدس و مذهبی به کشور دیگری سفر می‌کنند. معمولاً به دارنده این نوع روادید اجازه داده می‌شود تا طی مدت اقامت خود تنها در یک یا چند شهر مشخص شده در ویزا که جنبه زیارتی دارد، اقامت کند و خارج شدن از محدوده مورد نظر از نظر قانونی ممنوع بوده و می‌تواند مجازاتی‌هایی در بر داشته باشد.

البته انواع دیگری از ویزا نیز مانند ویزای مهاجرت و... وجود دارد که شرایط آن بستگی مستقیم به کشور صادرکننده دارد و نمی‌توان قاعده‌ای کلی برای آن متصور شد.

به‌خاطر داشته باشید پس از دریافت ویزای خود در ابتدا مشخصات درج شده در روادید را کنترل کنید تا مغایرتی با مشخصات اصلی شما نداشته باشد و در مرحله بعد حتماً از روادید خود چند نسخه کپی تهیه کرده و مشخصات آن را به‌خاطر بسپارید.

مهم‌ترین نکته در این زمینه تاریخ خروج درج شده در روادید شماست که باید تحت هر شرایطی در مدت زمان مشخص شده در آن نسبت به خروج از آن کشور اقدام کنید.

پایان

امیدوارم این مجموعه با همه کمبودها و کاستی‌هایش مورد توجه و استفاده شما دوستان عزیز قرار گرفته باشد.

گردآوری و تنظیم کننده : رضا فریدون نژاد

تهیه شده در اسفند ماه سال ۱۳۹۱

منابع : سایت ویکی‌پدیا ، <http://travel.state.gov> ، <http://www.infoplease.com>

ایمیل : rezaf1390@gmail.com